





-  **Arenito Bauru:**  
Fácies arenosos descarbonatado
-  **Neocenozóico:**  
Areias, argilas, cascalho
-  **Arenito Bauru:**  
carbonático e silicificado
-  **Rochas básicas**

Esc. 0 1.0 Km



Fonte: Folhas topográficas de Taquaritinga, Taiuva, Jaboticabal e Monte Alto (IBGE, 1971)  
Perfil Topográfico da região de Monte Alto, Estado de São Paulo.