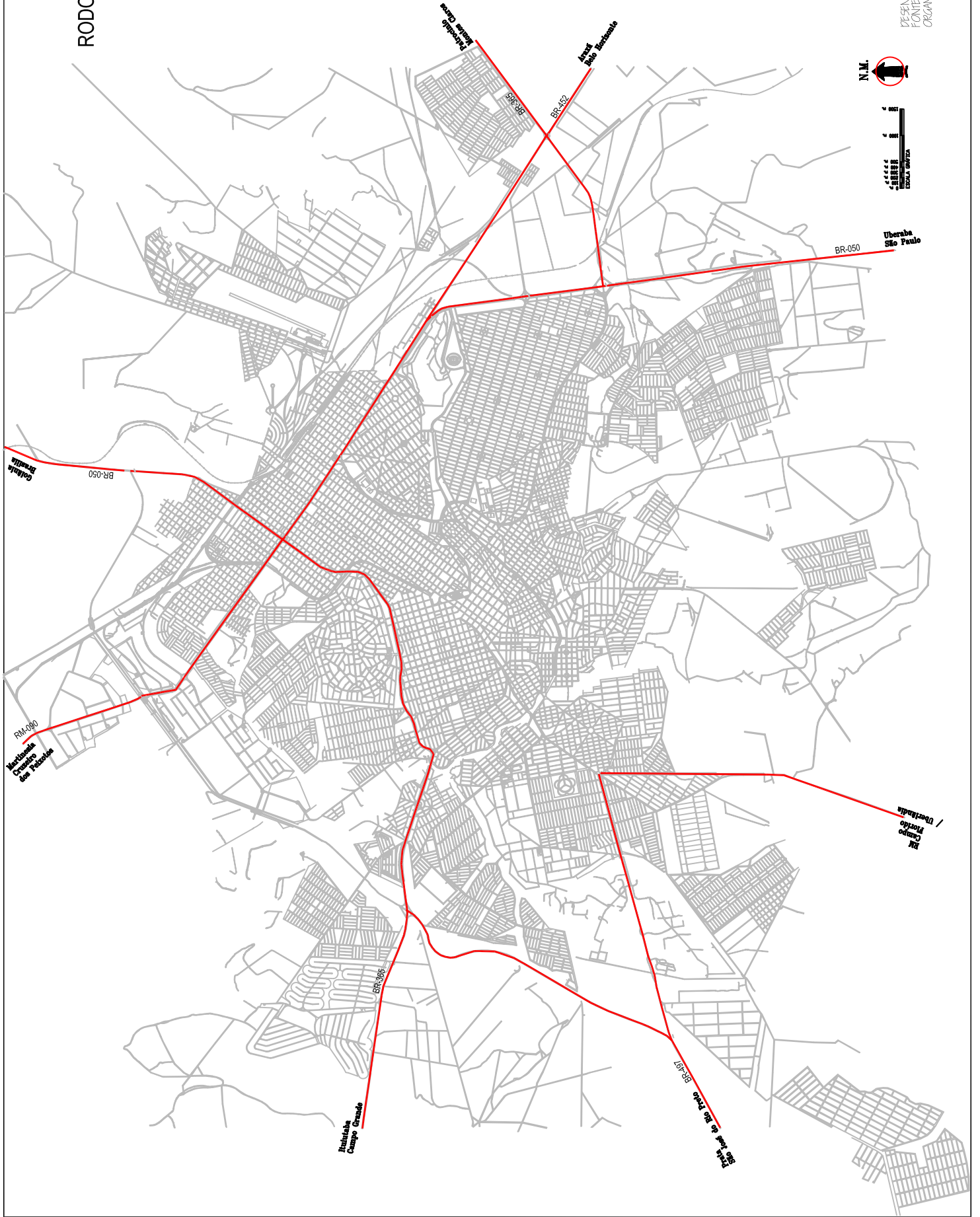



**MAPA 3**  
**RODOVIAS QUE INTERCEPTAM**  
**A ÁREA URBANA DE**  
**UBERLÂNDIA -MG**









**LEGENDA**  
 Rodovias



DESENHO: HERMION OLIVEIRA SILVA  
 FONTE: Prefeitura Municipal de Uberlândia/1999  
 ORGANIZAÇÃO: PERNAMBUCO, A. R.

MAPA 4  
SISTEMA VIÁRIO BÁSICO  
UBERLÂNDIA 1991

LEGENDA

-  Anel Rodoviário
-  Estrutural
-  Rápida
-  Arterial de Ligação
-  Arterial de Penetração
-  Transposição

