

MAPA 12

ESPACIALIZAÇÃO DOS  
VINTE TRECHOS COM  
MAIOR NÚMERO DE  
ACIDENTES DE TRÂNSITO  
ANO 2001

UBERLÂNDIA - MG

LEGENDA:

CLASSIFICAÇÃO DOS TRECHOS COM MAIOR  
NÚMERO DE ACIDENTES

4 a 6 ACIDENTES

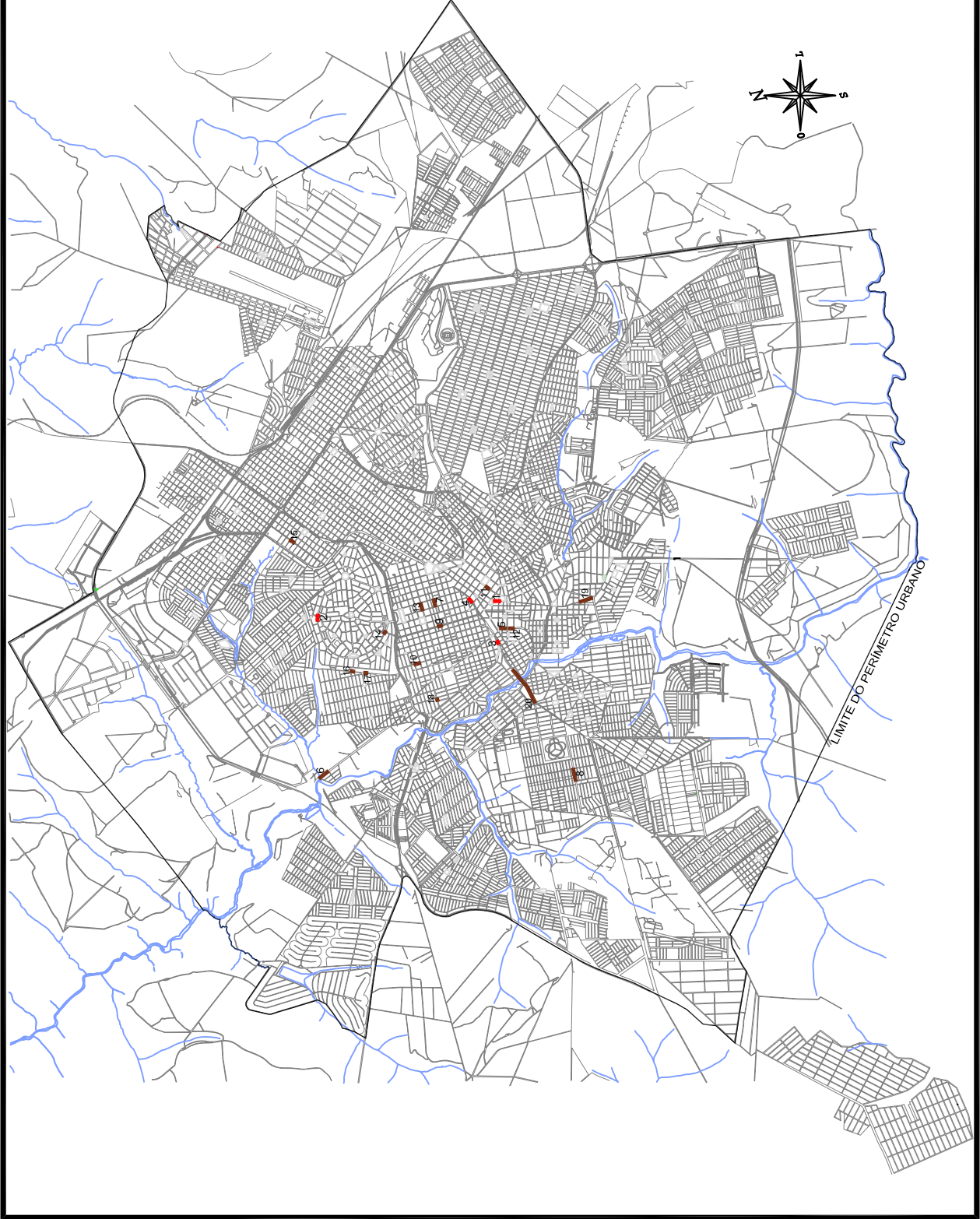
0 a 3 ACIDENTES

00

HIERARQUIA DOS MAIORES NÚMEROS  
DE ACIDENTES

PERÍMETRO URBANO

HIDROGRAFIA



LATITUDE: 18° 55' 23" S

LONGITUDE: 48° 17' 19" (GreenWich)

ESCALA

ORGANIZAÇÃO: ANDRÉA BISPO I BERNARDINO  
DESENHO: GUSTAVO EUGÊNIO DE F. FARIA

FONTE: SETTRAN, 2001

DATA: OUT / 2006

MAPA 13

ESPACIALIZAÇÃO DOS  
VINTE TRECHOS COM  
MAIOR NÚMERO DE  
ACIDENTES DE TRÂNSITO  
ANO 2002

UBERLÂNDIA - MG

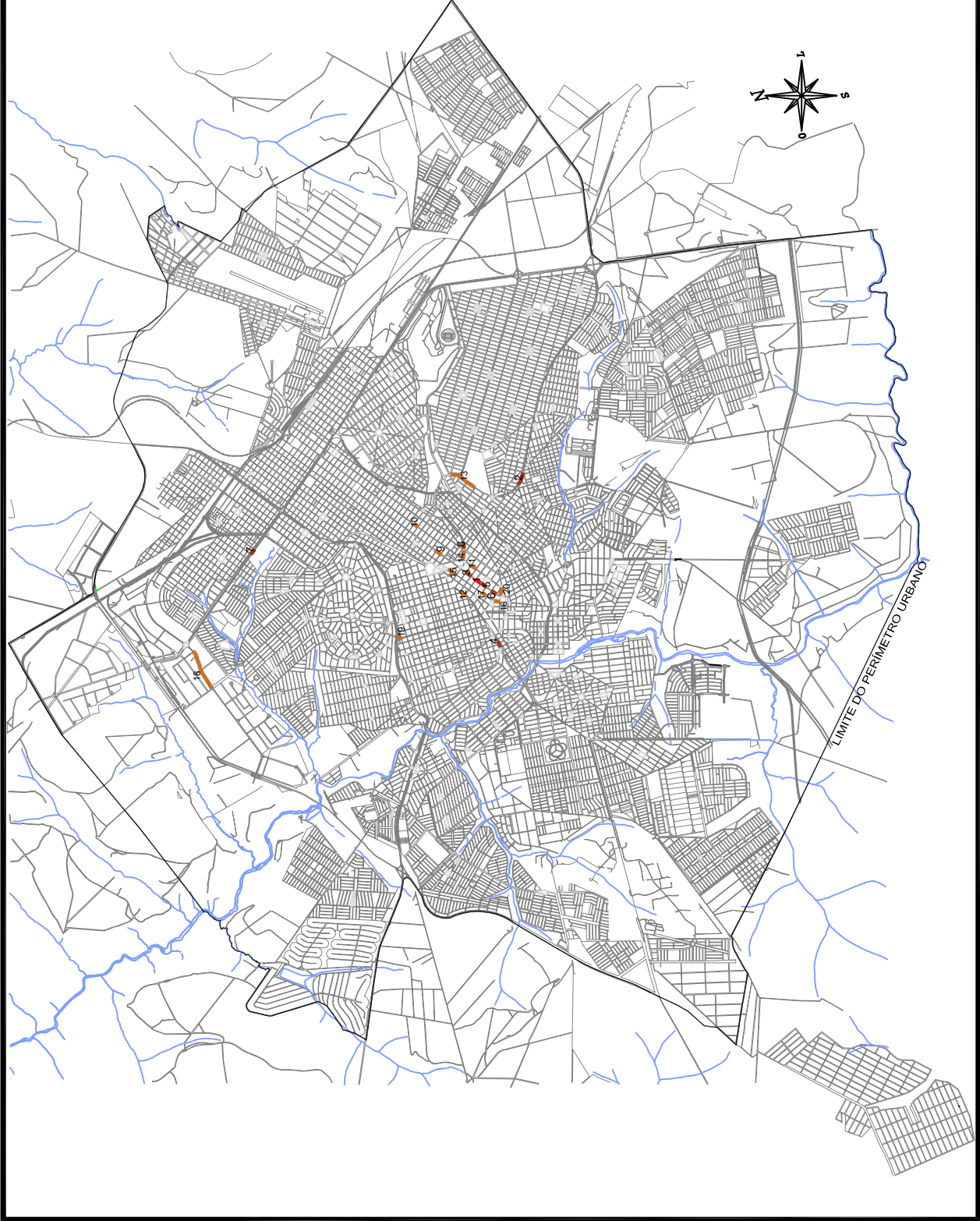
LEGENDA:

CLASSIFICAÇÃO DOS TRECHOS COM MAIOR  
NÚMERO DE ACIDENTES

- 11 a 15 ACIDENTES
- 6 a 10 ACIDENTES
- 0 a 5 ACIDENTES

00 HIERARQUIA DOS MAIORES NÚMEROS  
DE ACIDENTES

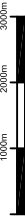
- PERÍMETRO URBANO
- HIDROGRAFIA



LATITUDE: 18° 55' 23" S

LONGITUDE: 48° 17' 19" (GreenWich)

ESCALA



ORGANIZAÇÃO: ANDRÉA RISPOLI BERNARDINO  
DESENHO: GUSTAVO EUGÊNIO DE F. FARIA

FONTE: SETTRAN, 2002

DATA: OUT / 2006