

MAPA 18

ESPACIALIZAÇÃO DOS  
VINTE CRUZAMENTOS COM  
MAIOR NÚMERO DE  
ACIDENTES DE TRÂNSITO  
ANO 2002

UBERLÂNDIA - MG

LEGENDA:

CLASSIFICAÇÃO DOS CRUZAMENTOS COM  
MAIOR NÚMERO DE ACIDENTES

- 51 a 75 ACIDENTES
- 26 a 50 ACIDENTES
- 0 a 25 ACIDENTES

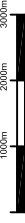
UBERLÂNDIA DOS MAIORES NÚMEROS  
DE ACIDENTES

PERÍMETRO URBANO  
HIDROGRAFIA

LATITUDE: 18° 55' 23" S

LONGITUDE: 48° 17' 19" (Greenwich)

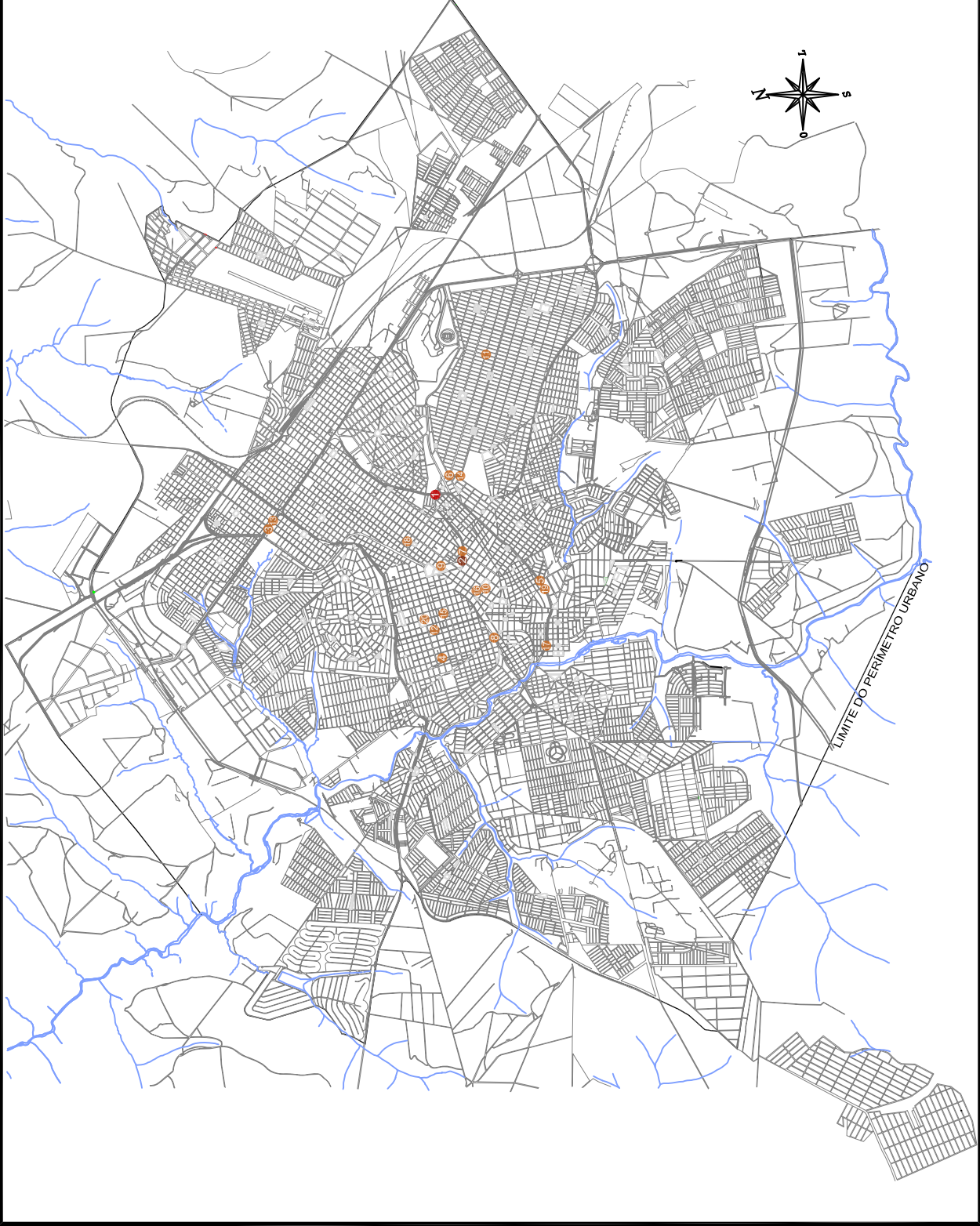
ESCALA



ORGANIZAÇÃO: ANDRÉA RISPOLI BERNARDINO  
DESENHO: GUSTAVO EUGÊNIO DE F. FARIA

FONTE: SETTRAN, 2002

DATA: OUT / 2006



MAPA 19

ESPACIALIZAÇÃO DOS  
VINTE CRUZAMENTOS COM  
MAIOR NÚMERO DE  
ACIDENTES DE TRÂNSITO  
ANO 2003

UBERLÂNDIA - MG

LEGENDA:

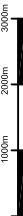
CLASSIFICAÇÃO DOS CRUZAMENTOS COM  
MAIOR NÚMERO DE ACIDENTES

- 65 a 96 ACIDENTES
- 33 a 64 ACIDENTES
- 0 a 32 ACIDENTES

PERÍMETRO URBANO  
HIDROGRAFIA

LATITUDE: 18° 55' 23" S  
LONGITUDE: 48° 17' 19" (Greenwich)

ESCALA



ORGANIZAÇÃO: ANDRÉA RISSOLI BERNARDINO  
DESENHO: GUSTAVO EUGÊNIO DE F. FARIA

FONTE: SETTRAN, 2003

DATA: OUT / 2006

