

MAPA 20

ESPACIALIZAÇÃO DOS
VINTE CRUZAMENTOS COM
MAIOR NÚMERO DE
ACIDENTES DE TRÂNSITO
ANO 2004

UBERLÂNDIA - MG

LEGENDA:

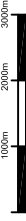
CLASSIFICAÇÃO DOS CRUZAMENTOS COM
MAIOR NÚMERO DE ACIDENTES

- 81 a 135 ACIDENTES
- 46 a 80 ACIDENTES
- 0 a 45 ACIDENTES

PERÍMETRO URBANO
HIDROGRAFIA

LATITUDE: 18° 55' 23" S
LONGITUDE: 48° 17' 19" (GreenWich)

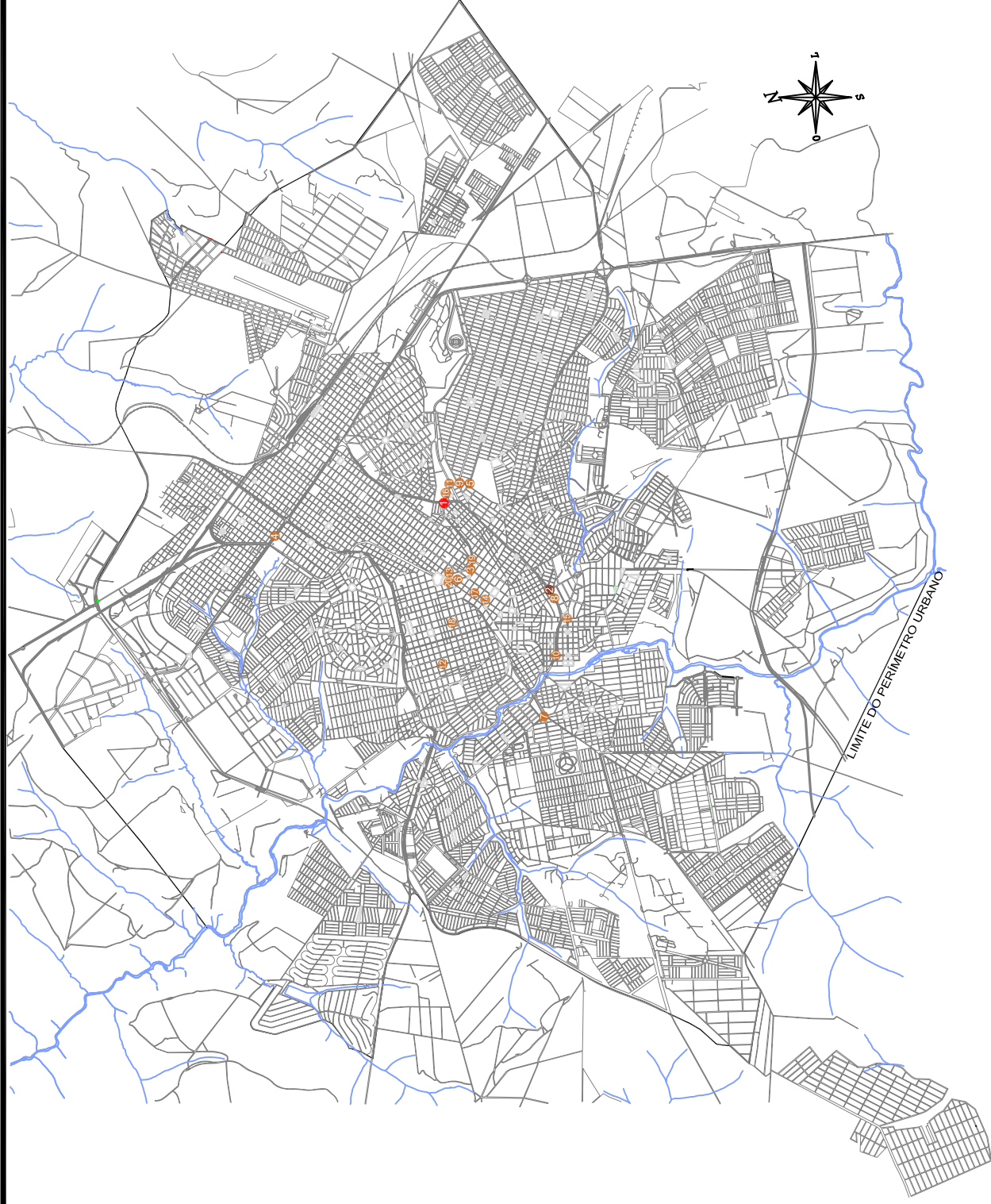
ESCALA



ORGANIZAÇÃO: ANDRÉA RISPOLI BERNARDINO
DESENHO: GUSTAVO EUGENIO DE F. FARIA

FONTE: SETTRAN, 2004

DATA: OUT / 2006



MAPA 21
ESPACIALIZAÇÃO DAS
VINTE VIAS COM OS
NÚMEROS MAIS ALTOS DE
UPS DOS ACIDENTES DE
TRÂNSITO
ANO 2000
UBERLÂNDIA - MG

LEGENDA:

CLASSIFICAÇÃO DAS VIAS COM MAIOR
 NÚMERO DE UPS

436 a 560 UPS

291 a 435 UPS

146 a 290 UPS

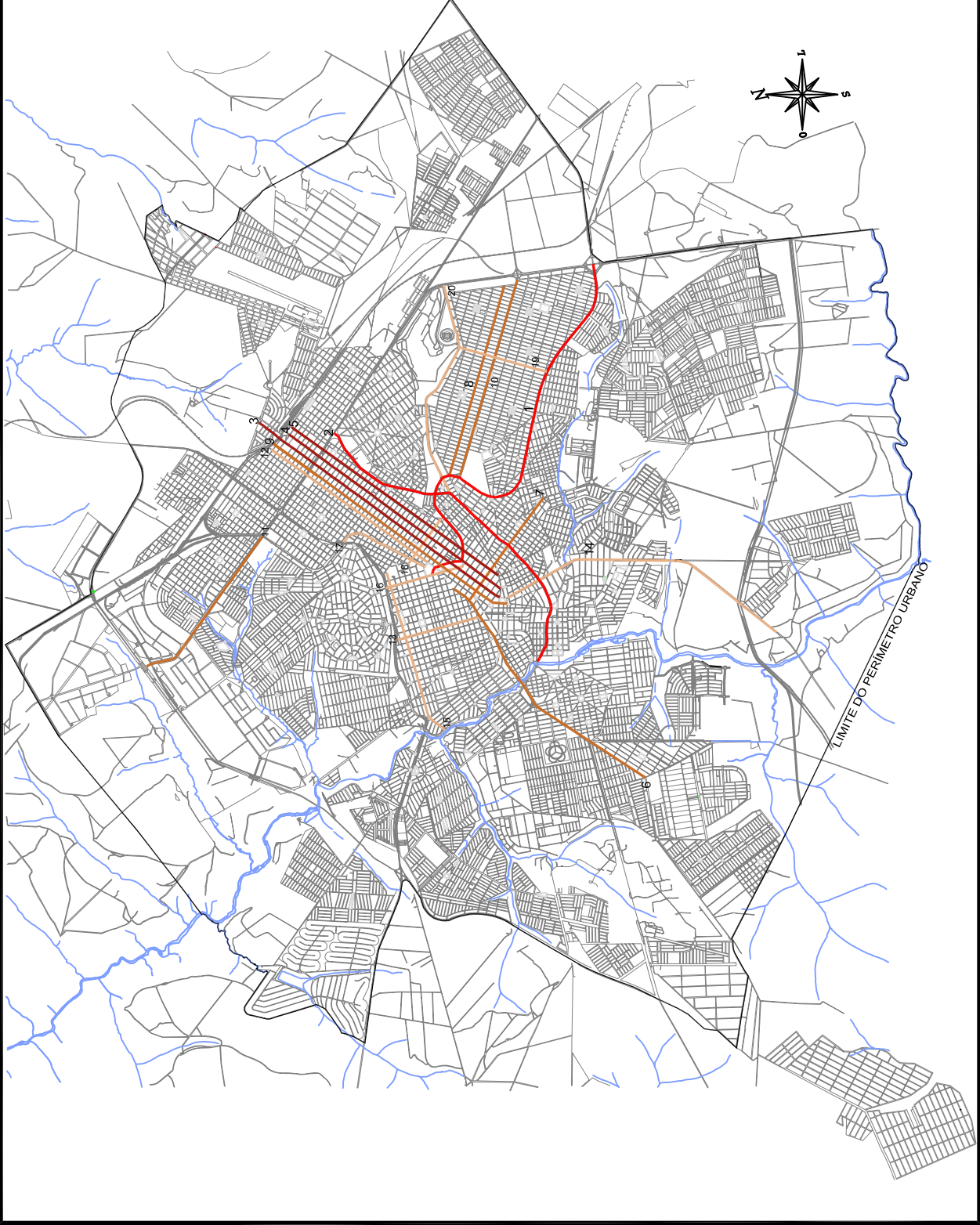
0 a 125 UPS

00

HIERARQUIA DOS MAIORES NÚMEROS
 DE UPS

PERÍMETRO URBANO

HIDROGRAFIA



LATITUDE: 18° 55' 23" S

LONGITUDE: 48° 17' 19" (GreenWich)

ESCALA

ORGANIZAÇÃO: ANDRÉA BISPO I BERNARDINO

DESENHO: GUSTAVO EUGENIO DE F. FARIA

FONTE: SETTRAN, 2000

DATA: OUT / 2006