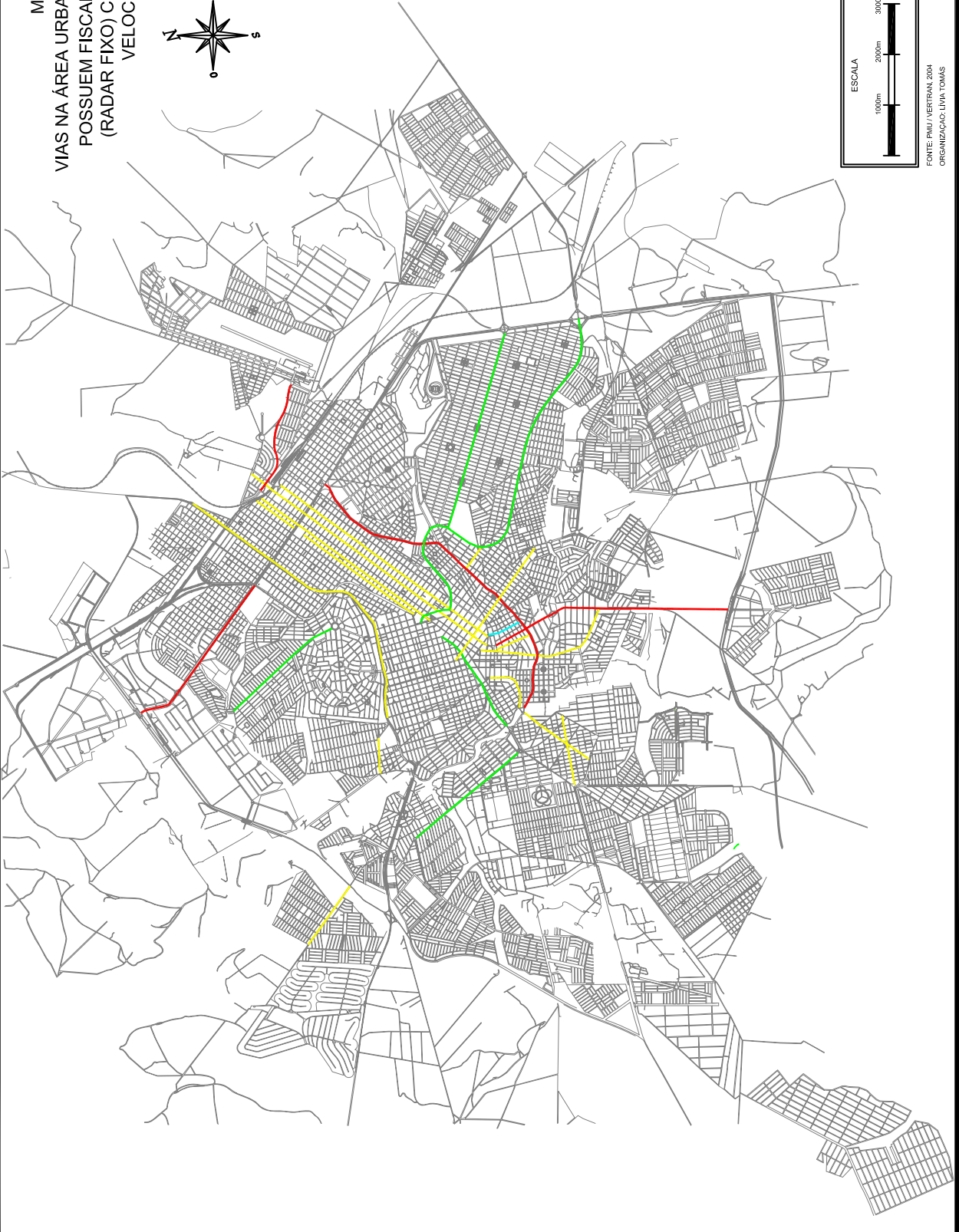
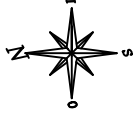


MAPA 37

VIAS NA ÁREA URBANA DE UBERLÂNDIA QUE
POSSUEM FISCALIZAÇÃO ELETRÔNICA
(RADAR FIXO) COM SEUS LIMITES DE
VELOCIDADE - 2004



LEGENDA:

70 KM/H

AV. RONDON PACHECO

AV. ANTONIO THOMAZ FERREIRA DE REZENDE

AV. NICODEMES ALVES DOS SANTOS

AV. DR. VICENTE SALLES GUMARÃES

60 KM/H

AV. GETULIO VARGAS

AV. SEGISMUNDO PEREIRA

AV. ASPRANTE MEGA

AV. JOÃO NAVES DE ÁVILA

AV. CLEANTO VIEIRA GONCALVES

50 KM/H

AV. FRANCISCO GALASSI

AV. AFONSO FENA

AV. FLORIANO PEIXOTO

RUA AUGUSTO CÉSAR

AV. AFRÂNIO RODRIGUES DA CUNHA

AV. BRASIL

RUA GENERAL OSÓRIO

RUA OLEGÁRIO MACIEL

AV. SILVIO RUGANI

AV. NICODEMES ALVES DOS SANTOS

RUA EURÍPEDES BARSANULFO

RUA MINERVINA CÂNDIDA PACHECO

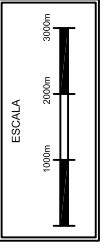
AV. OSCAR GOMES MOREIRA JUNIOR

AV. MATO GROSSO

RUA TAYLOR SILVA

40 KM/H

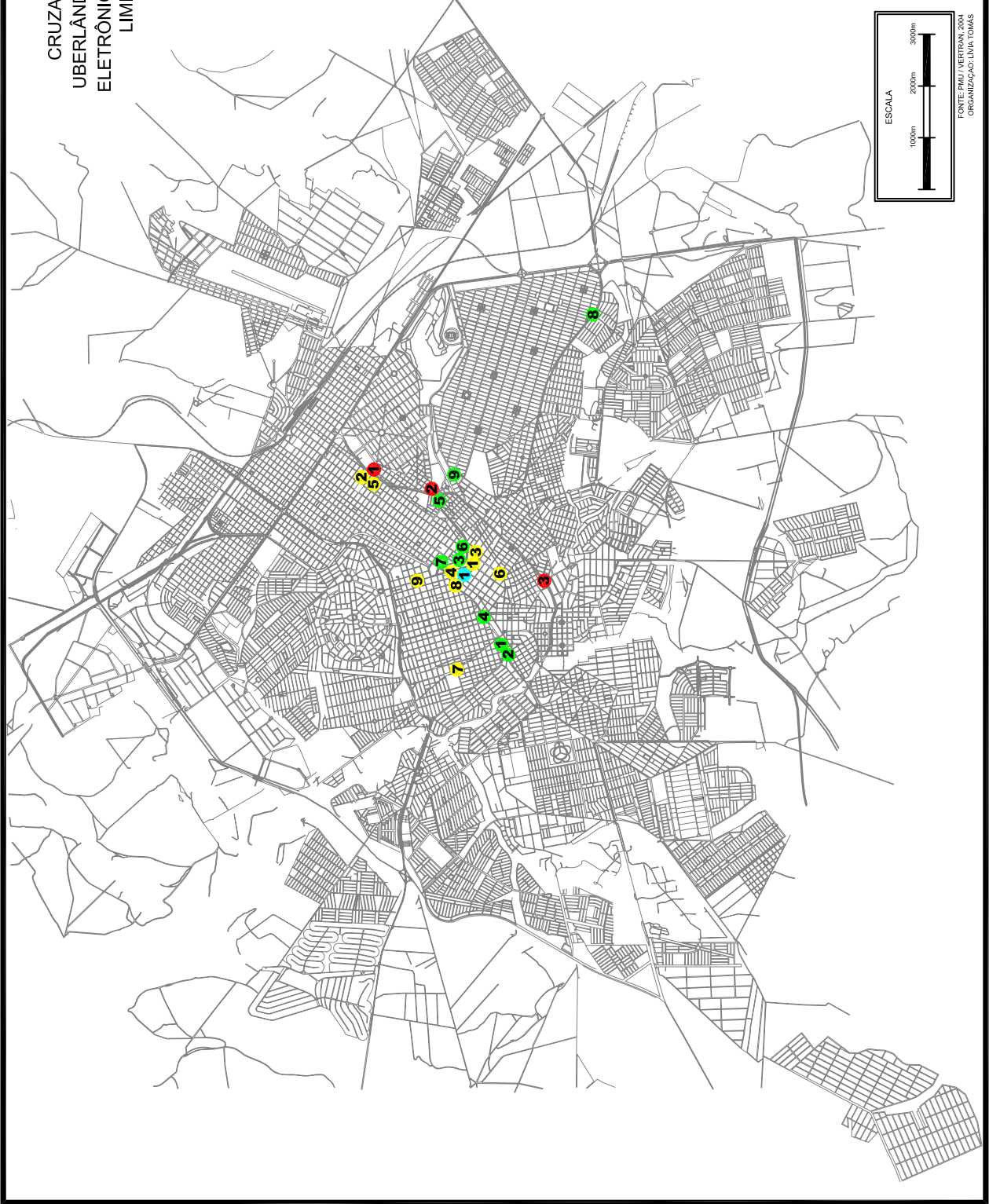
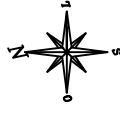
RUA RODOLFO CORREIA



ESCALA
1000m 2000m 3000m
FONTE: PMU / UBERLÂNDIA, 2004
ORGANIZAÇÃO: LUIZA TOMAS

MAPA 38

CRUZAMENTOS NA ÁREA URBANA DE UBERLÂNDIA QUE POSSUEM FISCALIZAÇÃO ELETRÔNICA (AVANÇO DE SINAL) COM SEUS LIMITES DE VELOCIDADE - 2004



LEGENDA:

70 KM/H

- 1 AV. RONDON PACHECO X RUA PARANÁ
- 2 AV. RONDON PACHECO X AV. JOÃO NAVES DE ÁVILA
- 3 AV. RONDON PACHECO X AV. NICOMEDES ALVES DOS SANTOS

60 KM/H

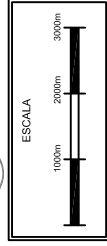
- 1 AV. GETÚLIO VARGAS X AV. MARCOS DE FREITAS COSTA
- 2 AV. GETÚLIO VARGAS X RUA OLAVO BILAC
- 3 AV. JOÃO NAVES DE ÁVILA X AV. FLORIANO PEKOTO
- 4 AV. GETÚLIO VARGAS X AV. RAULINO COTTA PACHECO
- 5 AV. GETÚLIO VARGAS (CONVERSAO) X RUA GOIAS
- 6 AV. JOÃO NAVES DE ÁVILA X AV. RONDON PACHECO
- 7 AV. JOÃO NAVES DE ÁVILA X AV. CESÁRIO ALVIM
- 8 AV. JOÃO NAVES DE ÁVILA X AV. JOÃO PINHEIRO
- 9 AV. JOÃO NAVES DE ÁVILA X RUA JAIME DE BARROS
- 10 AV. JOÃO NAVES DE ÁVILA X AV. BELARMINO COTTA PACHECO

50 KM/H

- 1 AV. FLORIANO PEKOTO X AV. JOÃO NAVES DE ÁVILA
- 2 AV. PARANÁ X AV. RONDON PACHECO
- 3 AV. CESÁRIO ALVIM X AV. JOÃO NAVES DE ÁVILA
- 4 AV. JOÃO PINHEIRO X AV. JOÃO NAVES DE ÁVILA
- 5 AV. CESÁRIO ALVIM X RUA PARANÁ
- 6 AV. CESÁRIO ALVIM X RUA OLEGÁRIO MACIEL
- 7 AV. FERNANDO VILELA X AV. PAES LEME
- 8 AV. CIPRIANO DEL FAVERO X AV. JOÃO PESSOA
- 9 AV. JOÃO PESSOA X AV. ARAGUARI

40 KM/H

- 1 AV. JOÃO PINHEIRO X RUA CEL. ANTÔNIO ALVES PEREIRA



ESCALA
100m 200m 300m

FONTE: PMU / VERTRAN 2004
ORGANIZAÇÃO: LUIZ TOMÁS