Mapa 1
Fotomontagem da América do Sul realizada por satélite artificial da Terra

Mapa 2
Divisão política atual da América do Sul

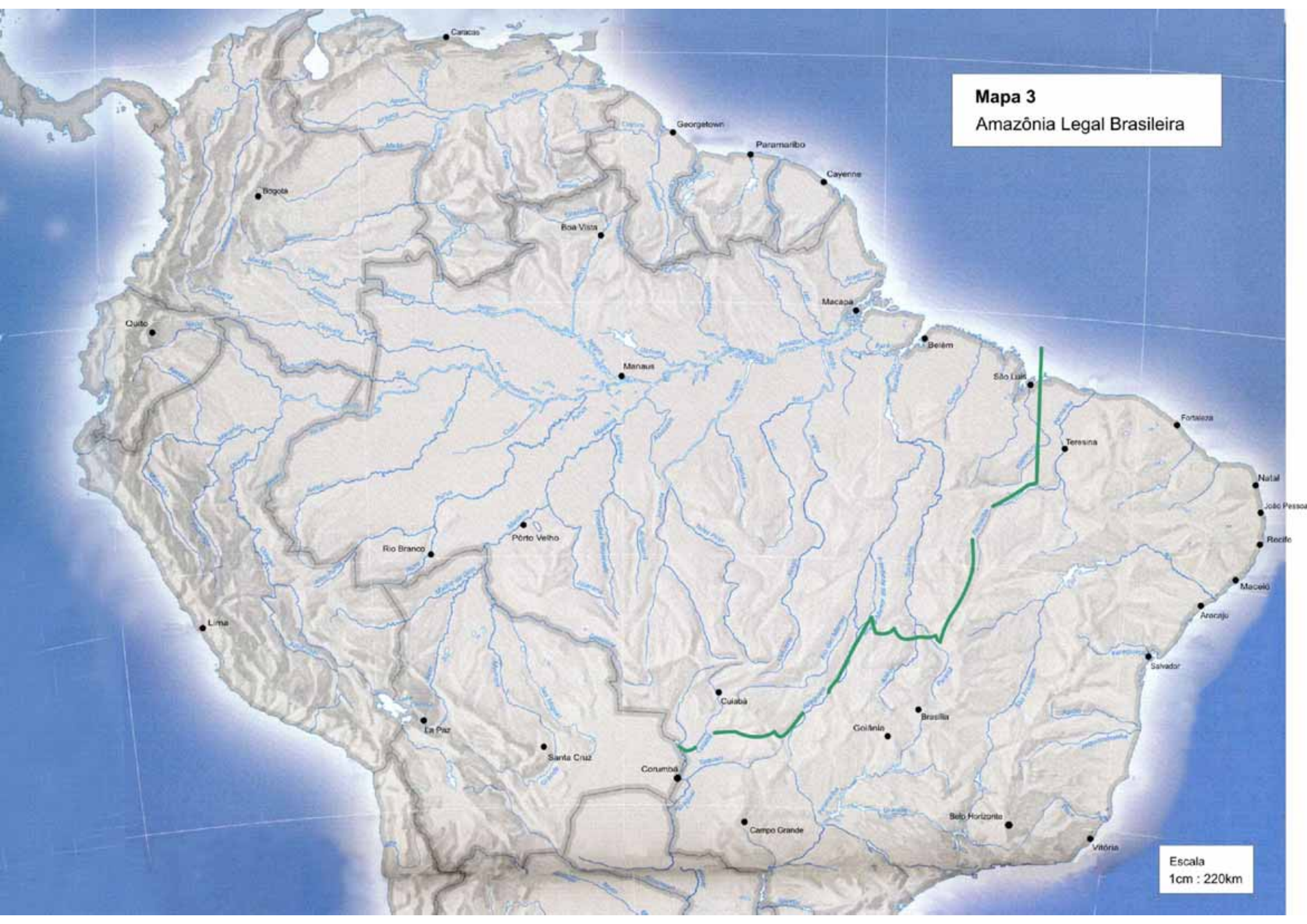
Mapa 3
Amazônia Legal Brasileira
Caracas
Georgetown
Paramaribo
Cayenne
Bogotá
Boa Vista
Macapá
Quito
Belém
Manaus
São Luís
Fortaleza
Teresina
Natal
João Pessoa
Recife
Maceió
Aracaju
Salvador
Pôrto Velho
Rio Branco
Lima
Cuiabá
Brasília
Goiânia
La Paz
Santa Cruz
Corumbá
Belo Horizonte
Campo Grande
Vitória
Escala
1cm : 220km

Mapa 4
Ocupação territorial em 1600
Quito
Lima
Cuzco
Potosí
Santa Cruz
Santiago de Xerez
Assunção
Vila Rica
Guaira
Cananéia
São Vicente
São Paulo
Rio de Janeiro
Vitoria
Porto Seguro
Ilhéus
Salvador
Olinda
Natal
Vilas espanholas
Vilas portuguesas
Escala
1cm : 220km

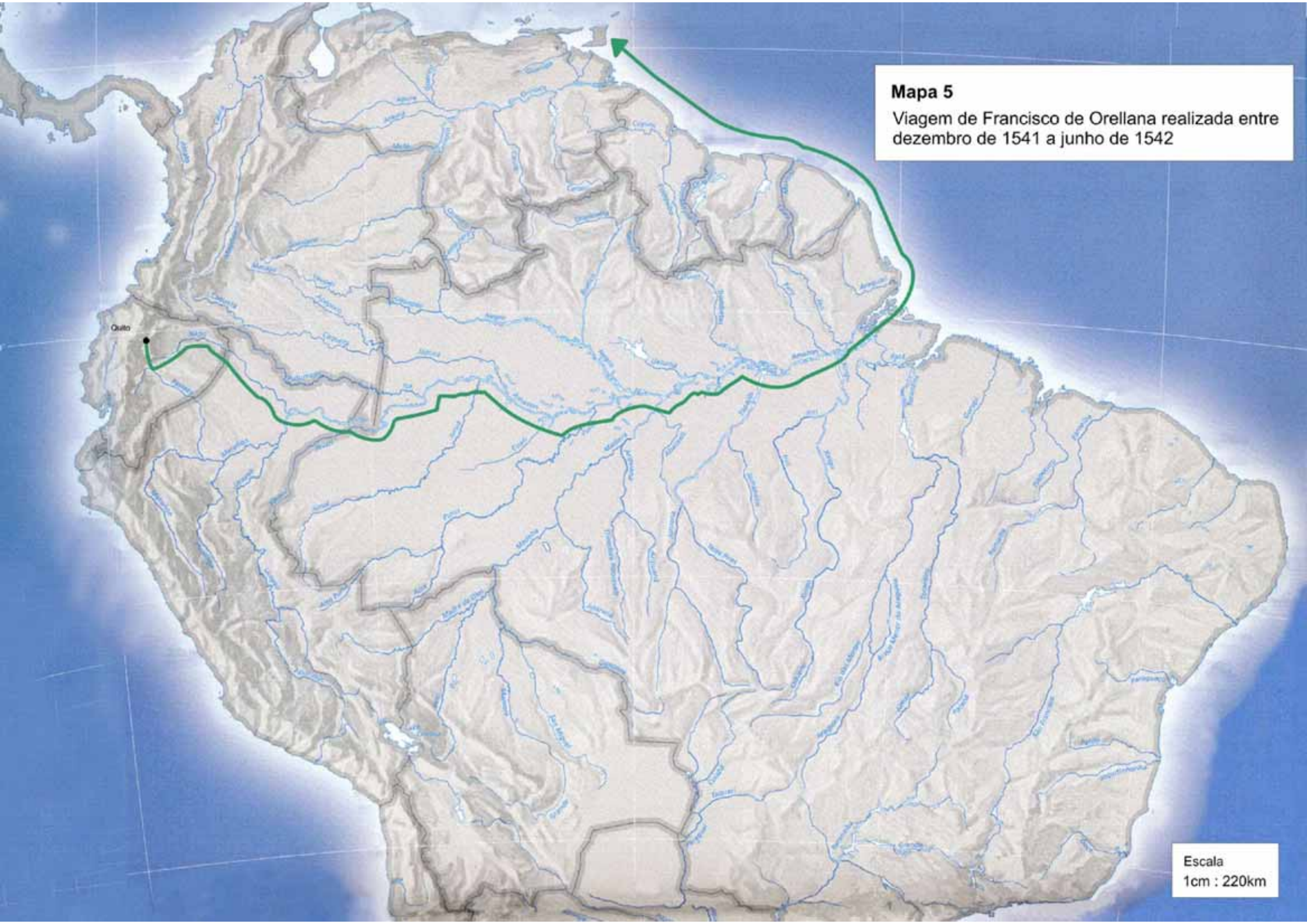

Mapa 5

Viagem de Francisco de Orellana realizada entre dezembro de 1541 a junho de 1542

Escala
1cm : 220km

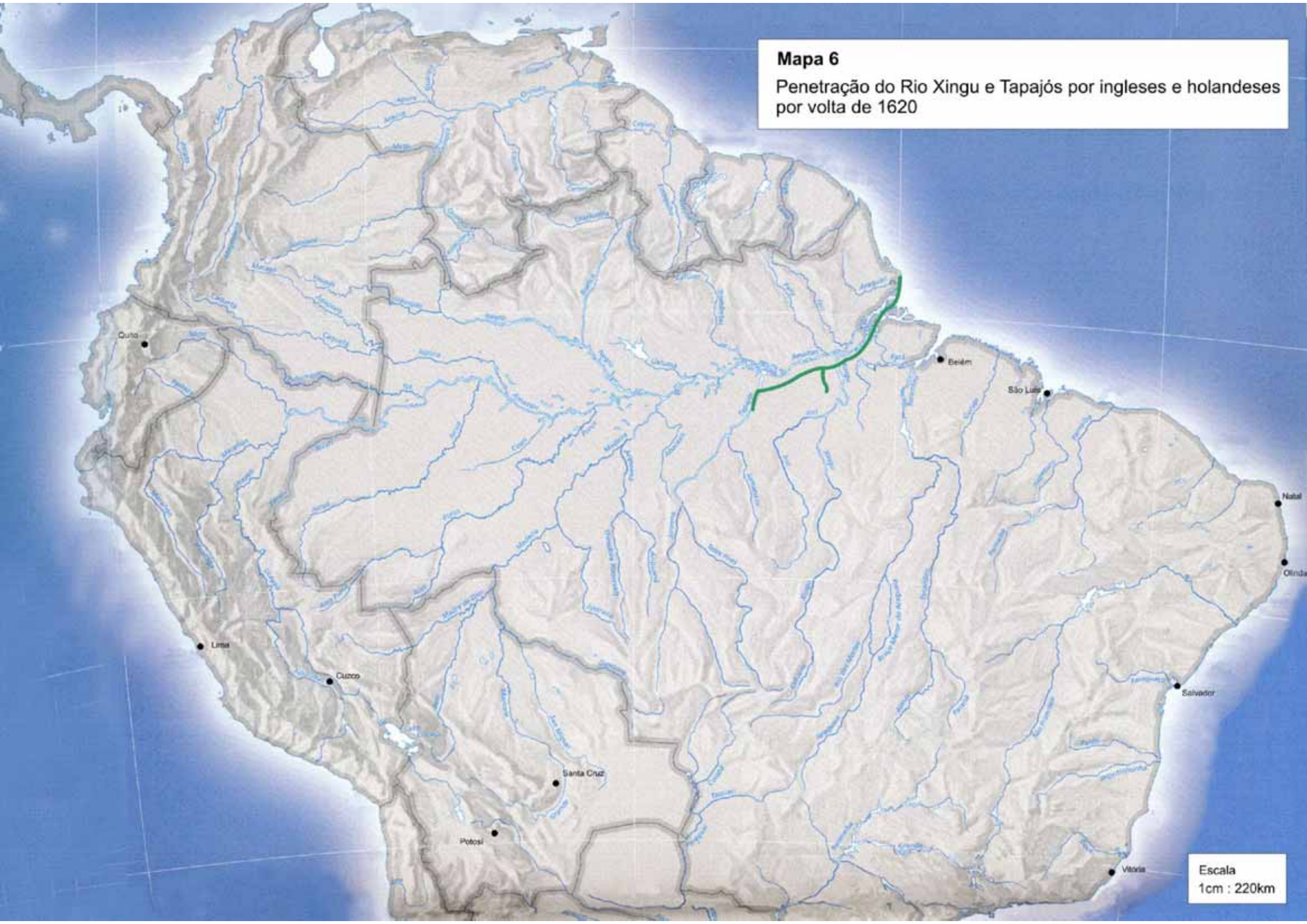
Mapa 6
Penetração do Rio Xingu e Tapajós por ingleses e holandeses por volta de 1620
Quito
Belém
São Luis
Natal
Olinda
Lima
Cuzco
Salvador
Santa Cruz
Potosi
Vitoria
Escala
1cm : 220km

Mapa 7
Posição do Forte do Gurupá e do
Forte do Presépio de Santa Maria de Belém em 1623
Quito
Gurupá
Belém
Natal
Olinda
Lima
Cuzco
Salvador
Santa Cruz
Potosí
Vitória
Escala
1cm : 220km

Mapa 8

Estado do Maranhão, criado em 1621: compreendia o litoral desde o Cabo de São Roque, no atual Estado do Rio Grande do Norte ao Rio Oiapoque, no atual Estado do Amapá

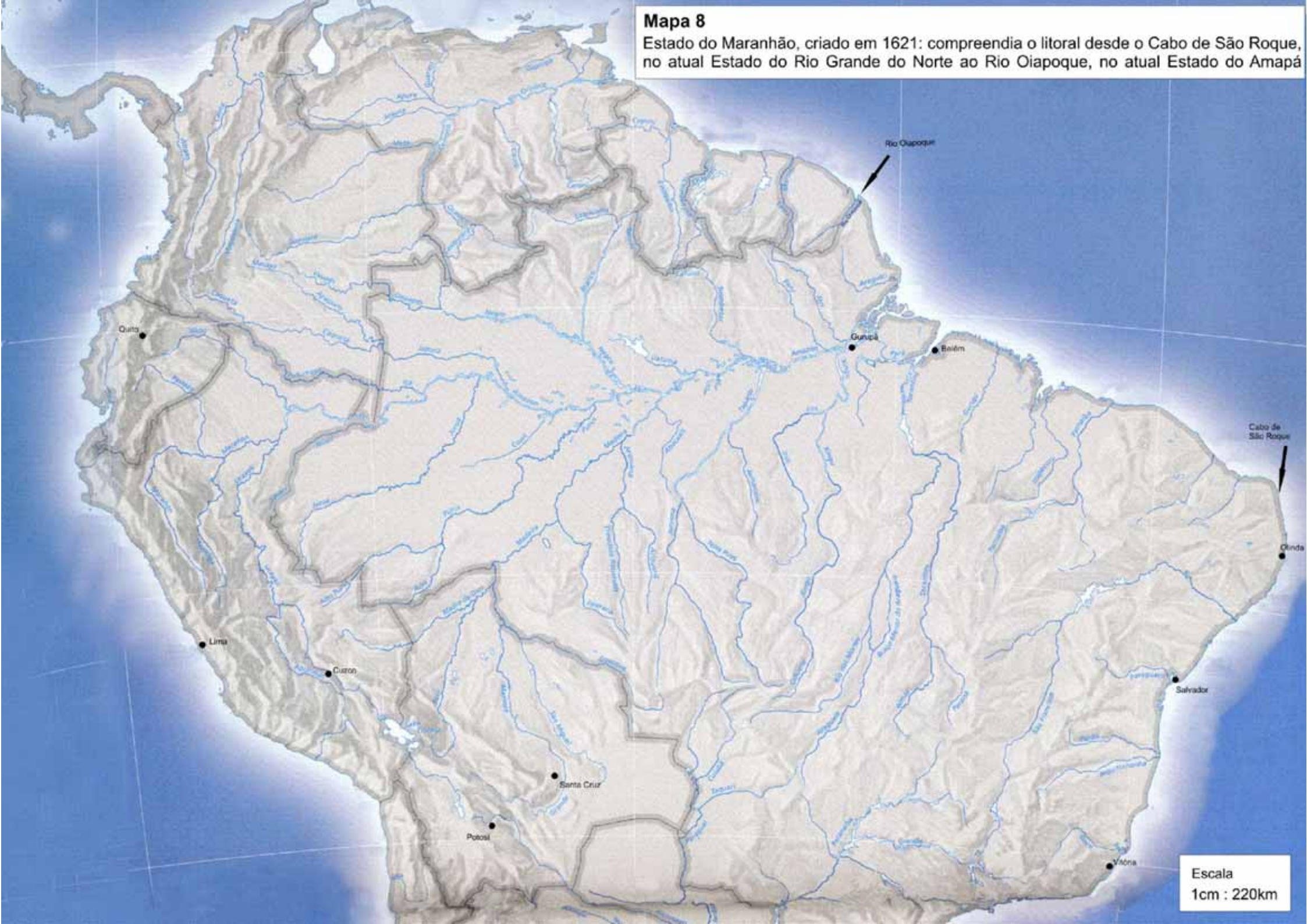

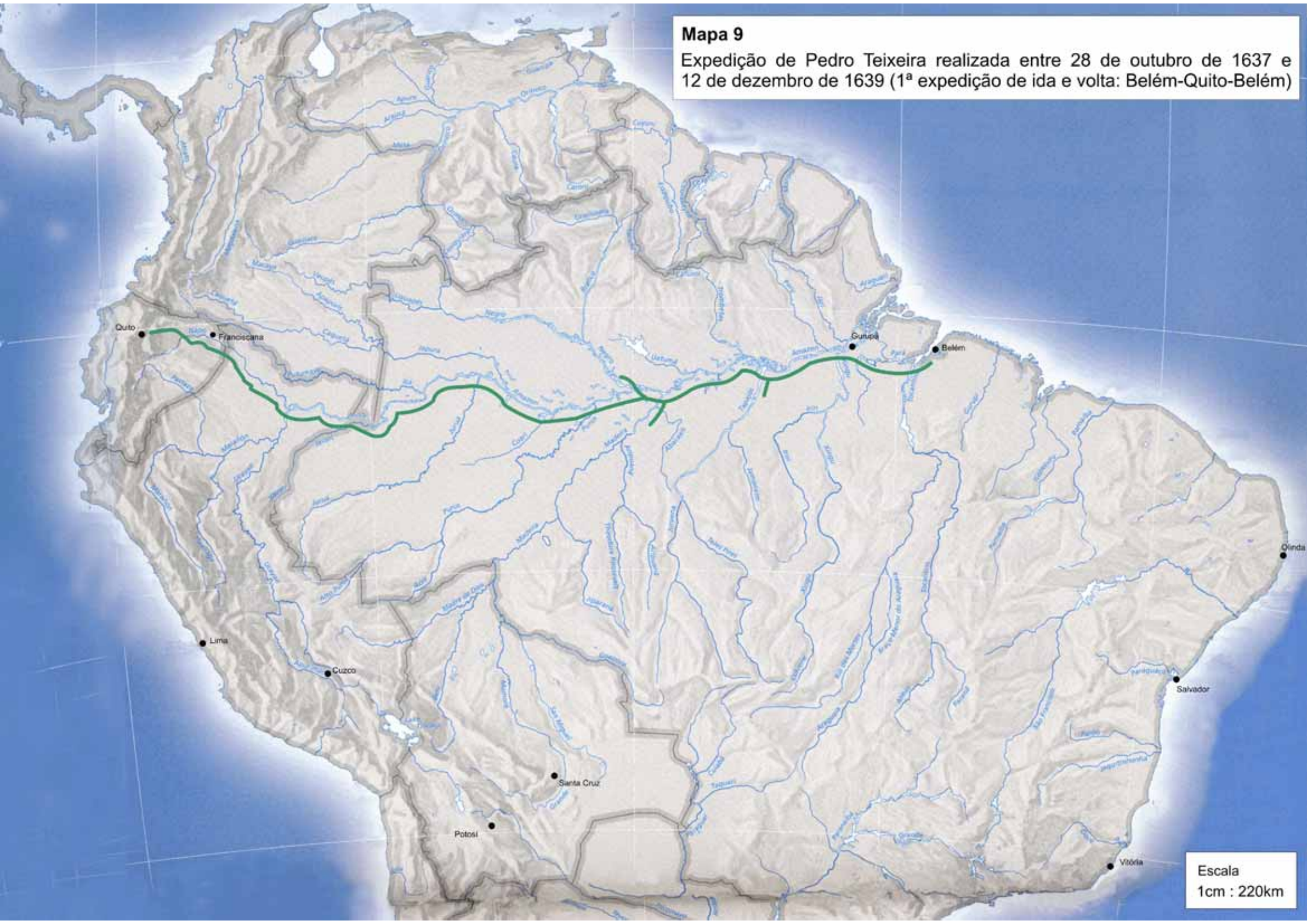

Mapa 9

Expedição de Pedro Teixeira realizada entre 28 de outubro de 1637 e 12 de dezembro de 1639 (1ª expedição de ida e volta: Belém-Quito-Belém)

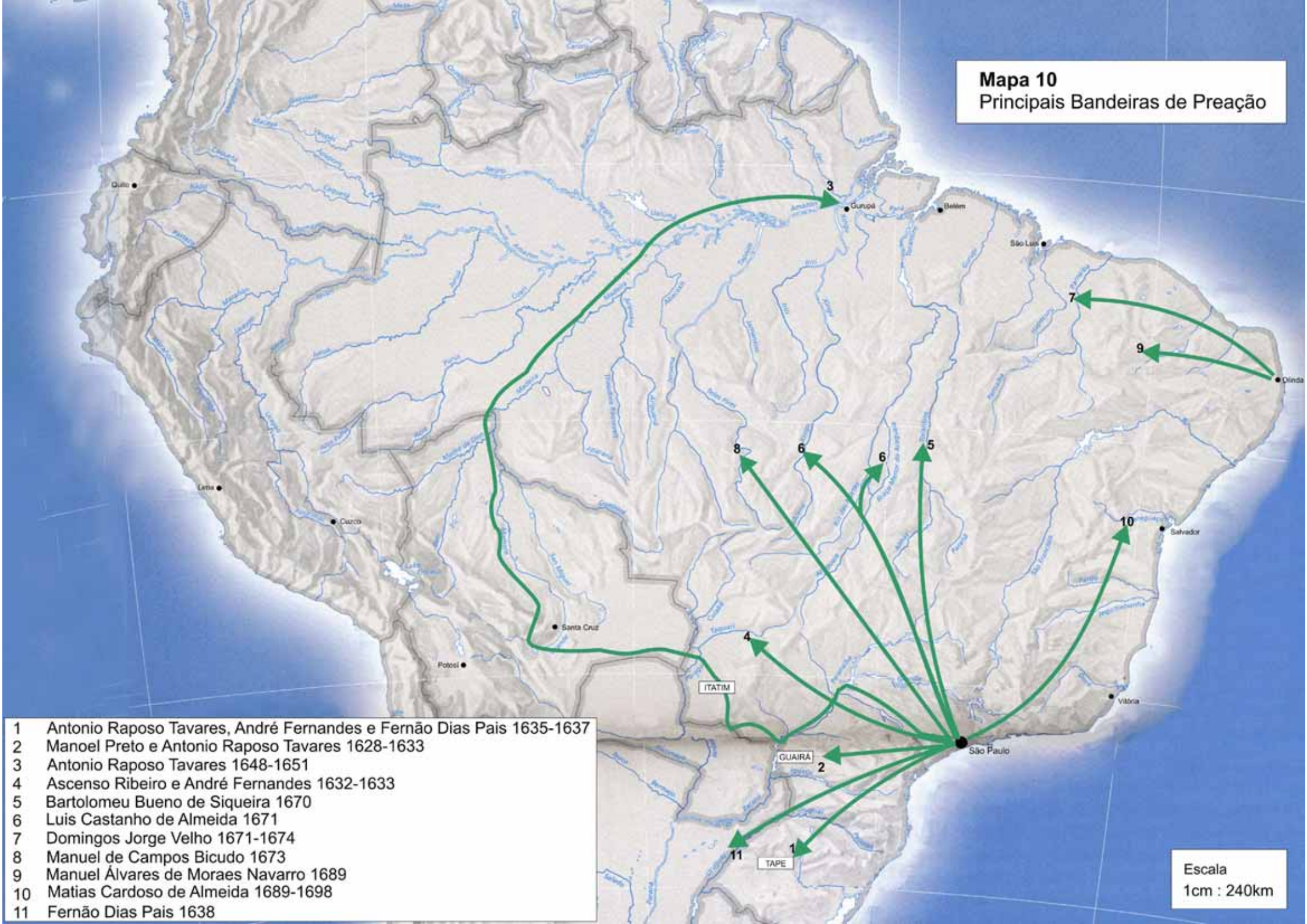
Mapa 10
Principais Bandeiras de Preação
Quito
Belém
São Luis
Olinda
Lima
Cuzco
Salvador
Santa Cruz
Potosi
ITATIM
GUAIRÁ
São Paulo
Vitória
TAPE
1 Antonio Raposo Tavares, André Fernandes e Fernão Dias Pais 1635-1637
2 Manoel Preto e Antonio Raposo Tavares 1628-1633
3 Antonio Raposo Tavares 1648-1651
4 Ascenso Ribeiro e André Fernandes 1632-1633
5 Bartolomeu Bueno de Siqueira 1670
6 Luis Castanho de Almeida 1671
7 Domingos Jorge Velho 1671-1674
8 Manuel de Campos Bicudo 1673
9 Manuel Álvares de Moraes Navarro 1689
10 Matias Cardoso de Almeida 1689-1698
11 Fernão Dias Pais 1638
Escala
1cm : 240km

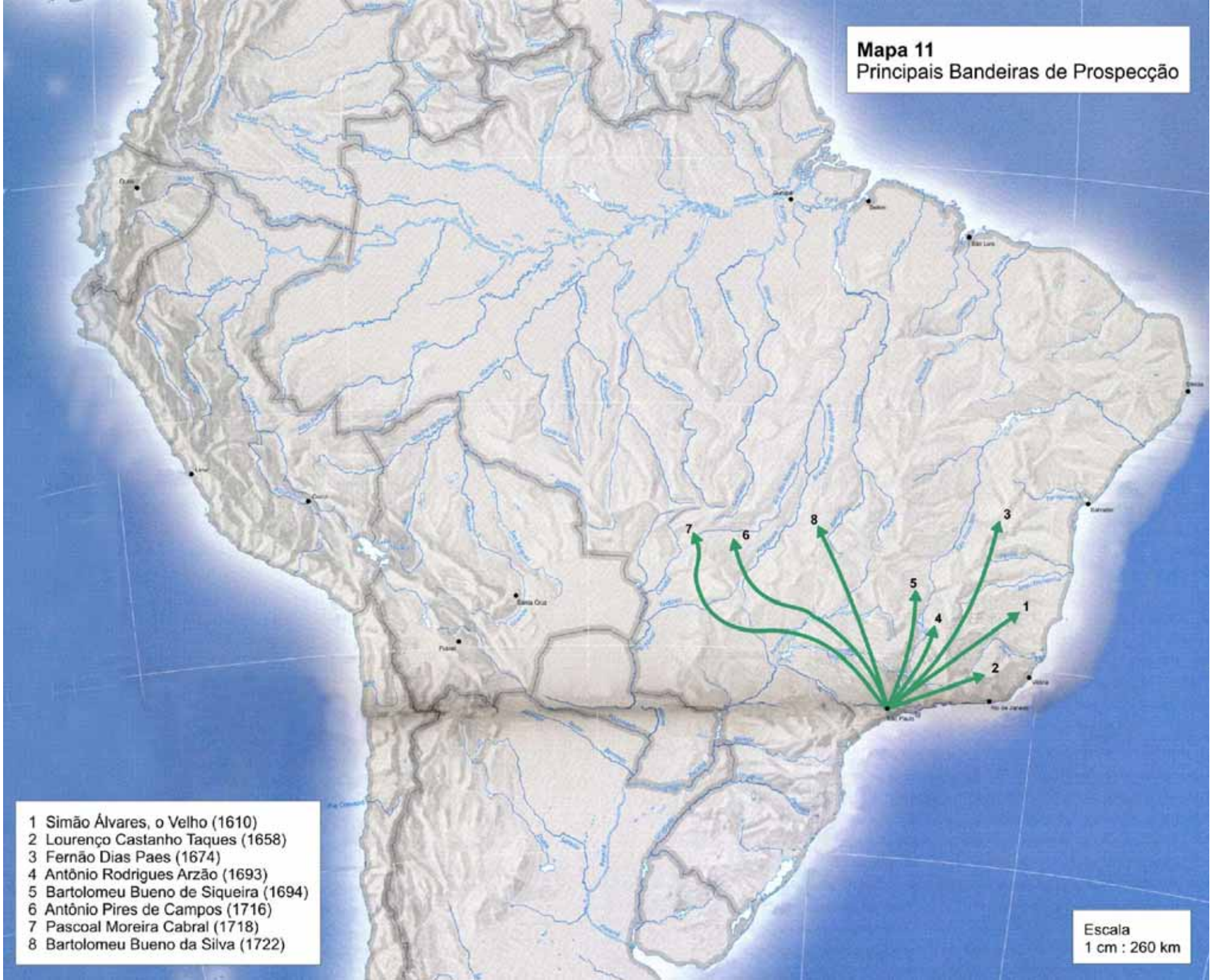
Mapa 11
Principais Bandeiras de Prospecção
1 Simão Álvares, o Velho (1610)
2 Lourenço Castanho Taques (1658)
3 Fernão Dias Paes (1674)
4 Antônio Rodrigues Arzão (1693)
5 Bartolomeu Bueno de Siqueira (1694)
6 Antônio Pires de Campos (1716)
7 Pascoal Moreira Cabral (1718)
8 Bartolomeu Bueno da Silva (1722)
Escala
1 cm : 260 km

Mapa 12
Ilha Brasil na Carta de João Teixeira Albernás de 1640

Mapa 13
Expedição de Raposo Tavares
realizada entre finais de 1647 a fevereiro de 1651
Quito
Gurupá
Belém
MAINAS
Olinda
Lima
Cuzco
MOXOS
Salvador
Santa Cruz
Potosi
ITATIM
Vitoria
São Paulo
Rio de Janeiro
GUAIRÁ
TAPE
Escala
1cm : 220km

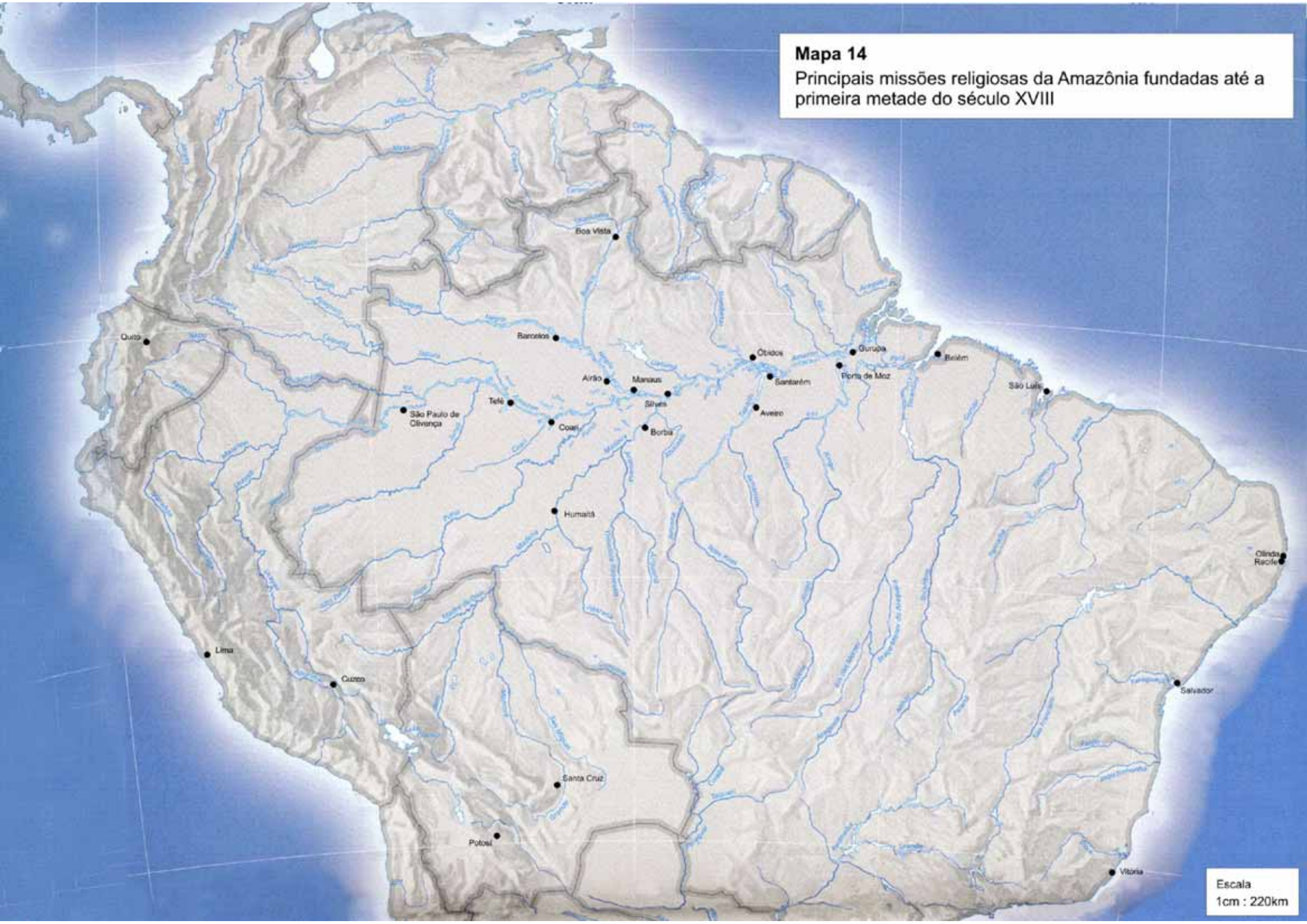
Mapa 14
Principais missões religiosas da Amazônia fundadas até a primeira metade do século XVIII
Boa Vista
Quito
Barcelos
Óbidos
Gurupá
Belém
Airão
Manaus
Santarém
Porto de Moz
São Luís
Tefé
Silves
São Paulo de Olivença
Coari
Borba
Aveiro
Humaitá
Olinda
Recife
Lima
Cuzco
Salvador
Santa Cruz
Potosí
Vitória
Escala
1cm : 220km

Mapa 15
Ocupação territorial em 1700
Quito
Óbidos
Gurupá
Belém
Santarém
São Luís
Fortaleza
Natal
Filipéia
Igaraçu
Olinda
Recife
São Cristóvão
Salvador
Ilhéus
Santa Cruz
Porto Seguro
Lima
Cuzco
Santa Cruz
Potosí
Vitória
Campos
São Paulo
Santos
São Vicente
Cananéia
Rio de Janeiro
Parati
Assunção
Curitiba
Paranaguá
São Francisco do Sul
Desterro
Laguna
Sacramento
Buenos Aires
Escala
1 cm : 270 km

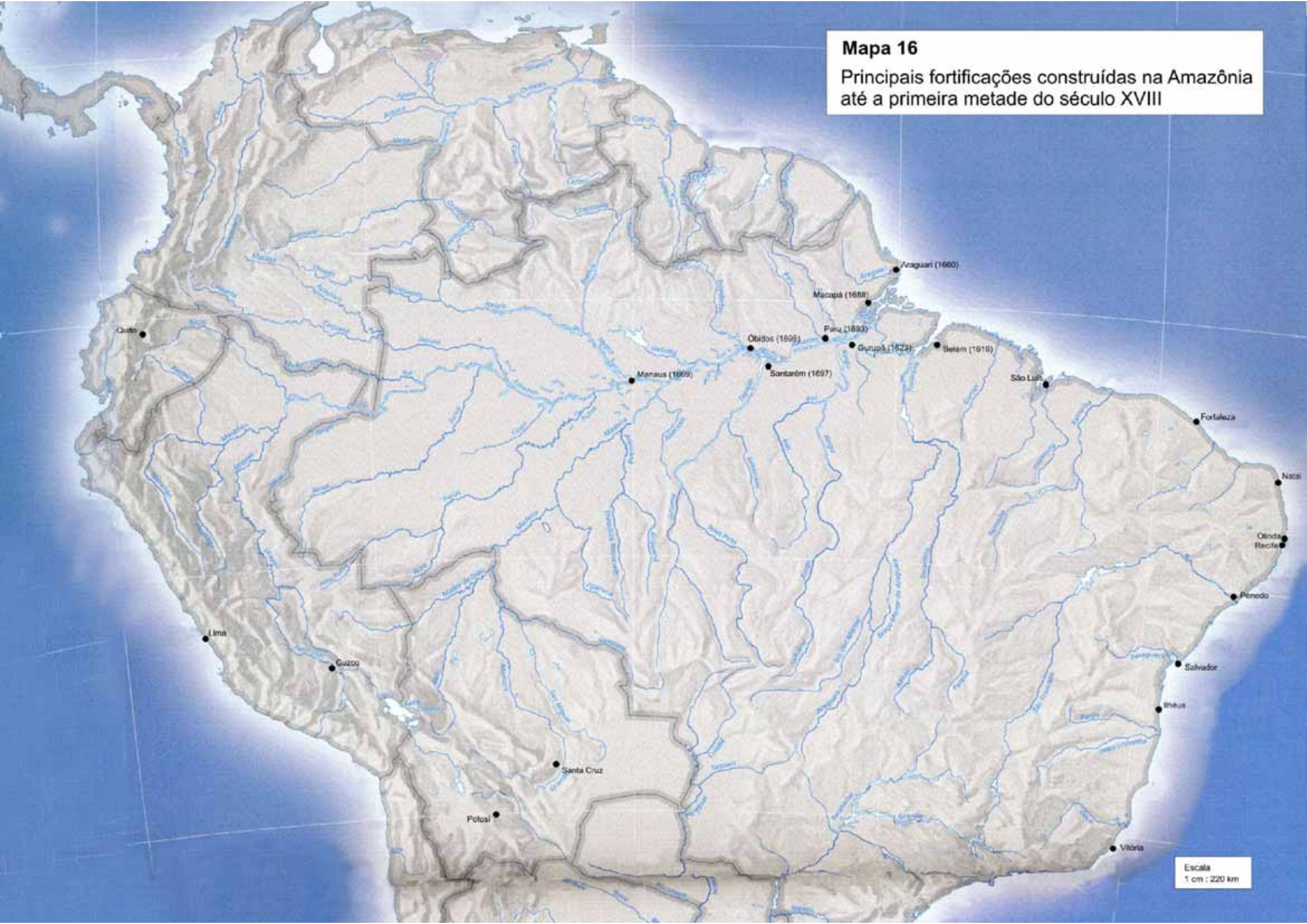
Mapa 16
Principais fortificações construídas na Amazônia até a primeira metade do século XVIII
Araguari (1660)
Macapá (1688)
Óbidos (1695)
Pauxi (1893)
Gurupá (1623)
Belém (1616)
Santarém (1697)
Manaus (1669)
São Luís
Fortaleza
Natal
Olinda
Recife
Penedo
Salvador
Ilhéus
Vitória
Quito
Lima
Cuzco
Santa Cruz
Potosí
Escala
1 cm : 220 km

Mapa 17

As Disputas Territoriais do Cabo Norte

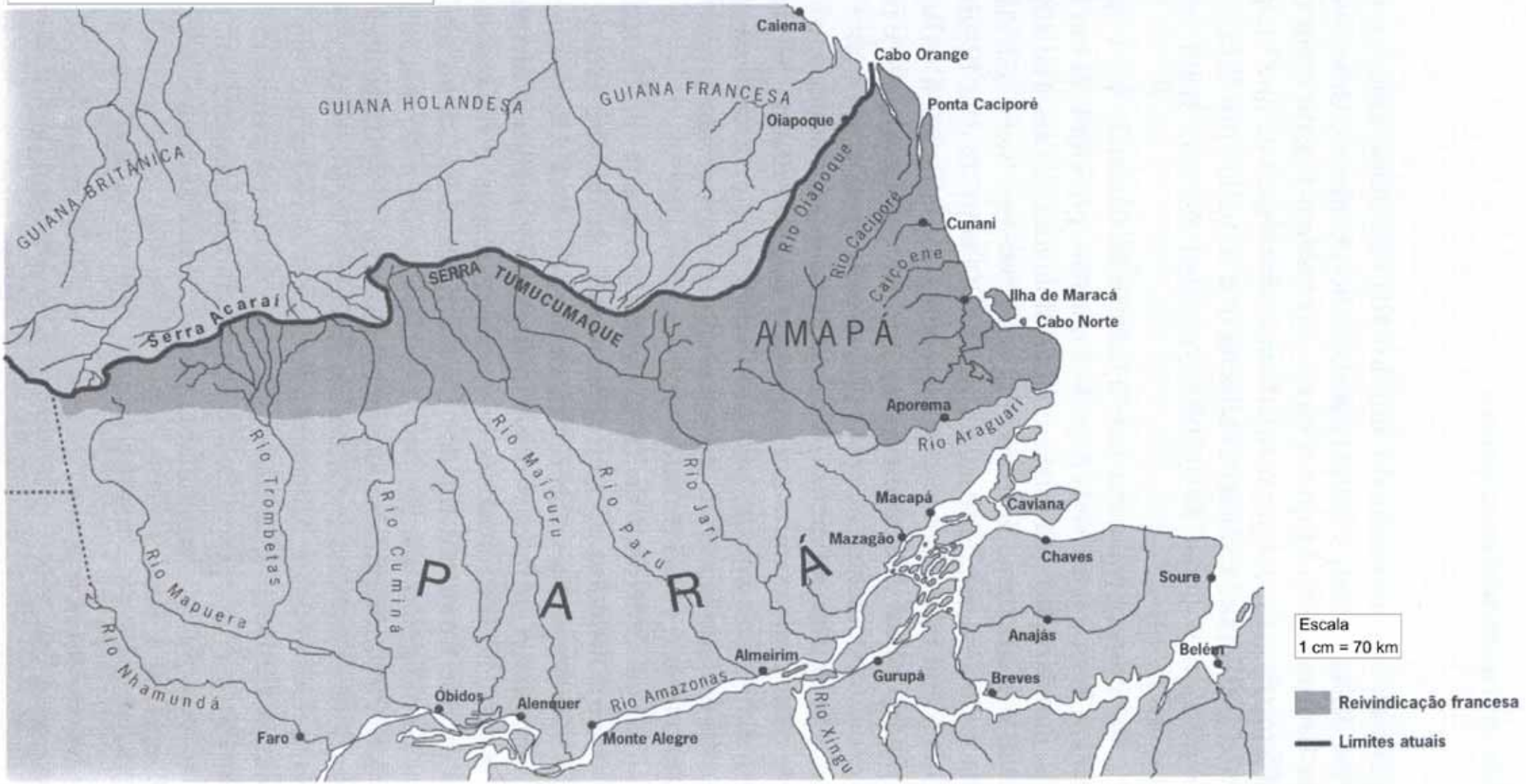

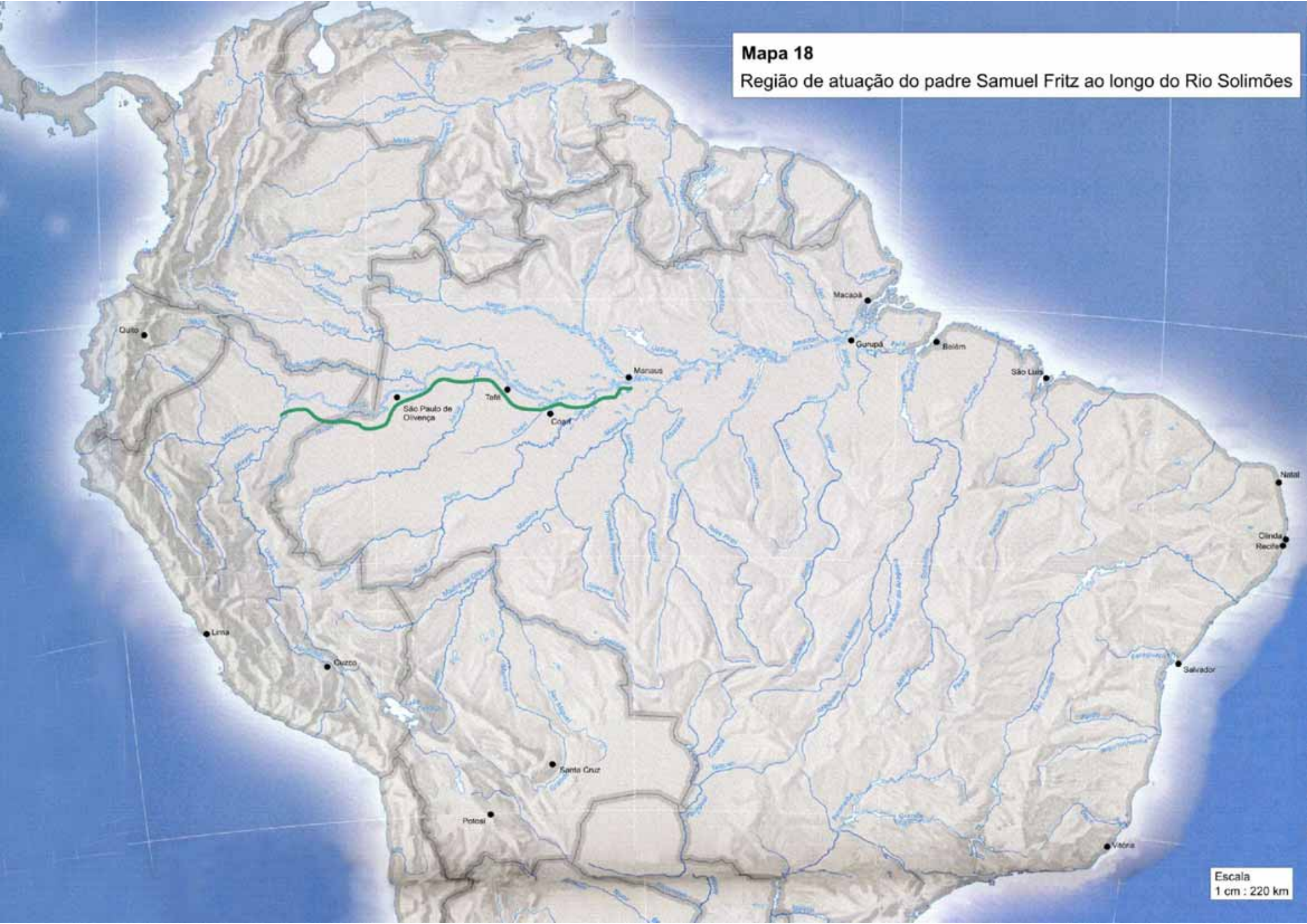
Mapa 18
Região de atuação do padre Samuel Fritz ao longo do Rio Solimões
Quito
São Paulo de Olivença
Tefé
Coari
Manaus
Macapá
Gunupá
Belém
São Luís
Natal
Olinda
Recife
Salvador
Vitória
Lima
Cuzco
Santa Cruz
Potosí
Escala
1 cm : 220 km

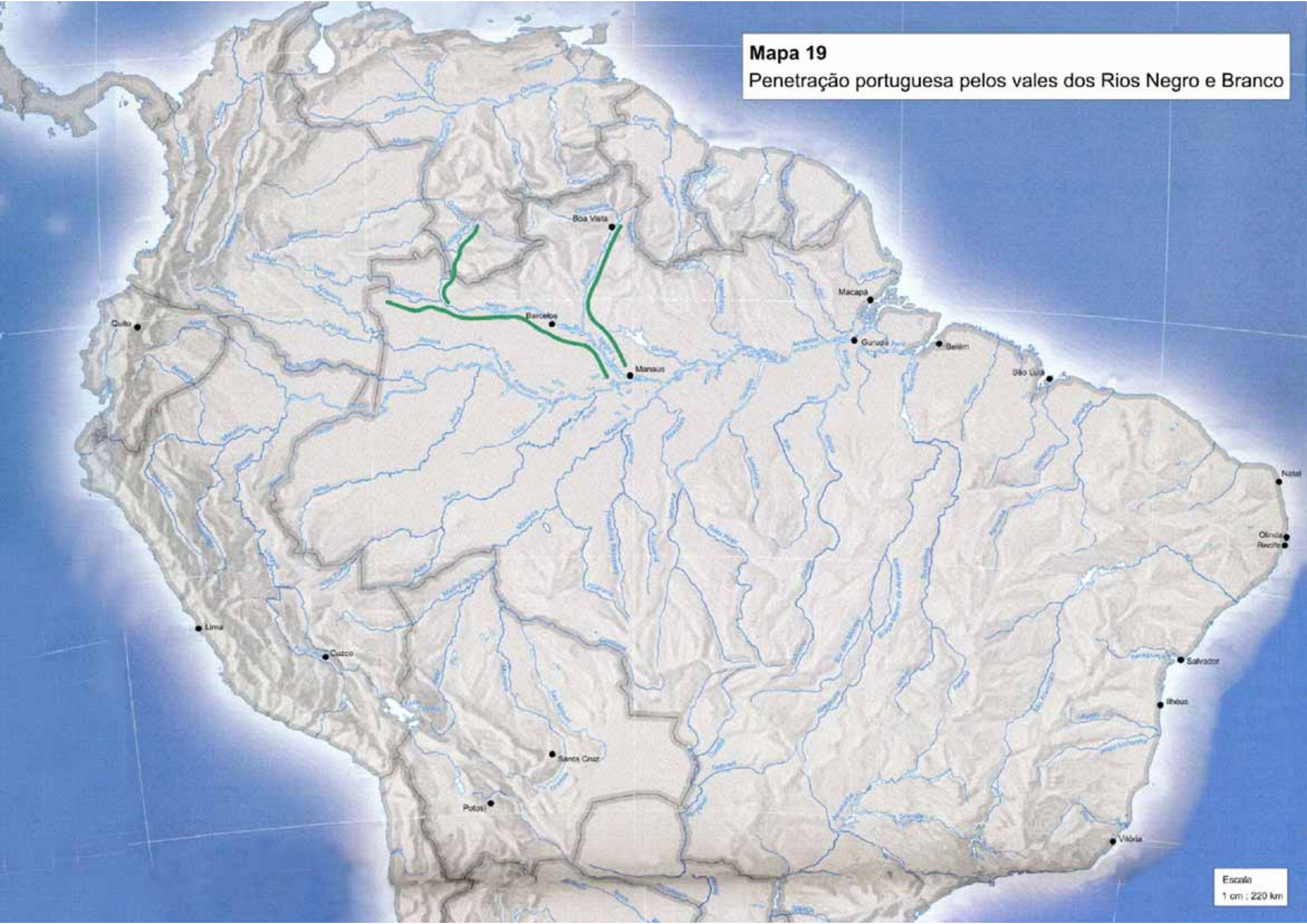
Mapa 19
Penetração portuguesa pelos vales dos Rios Negro e Branco
Boa Vista
Barcelos
Manaus
Macapá
Gurupá
Belém
São Luís
Natal
Olinda
Recife
Salvador
Ilhéus
Vitória
Quito
Lima
Cuzco
Santa Cruz
Potosí
Escala
1 cm : 220 km

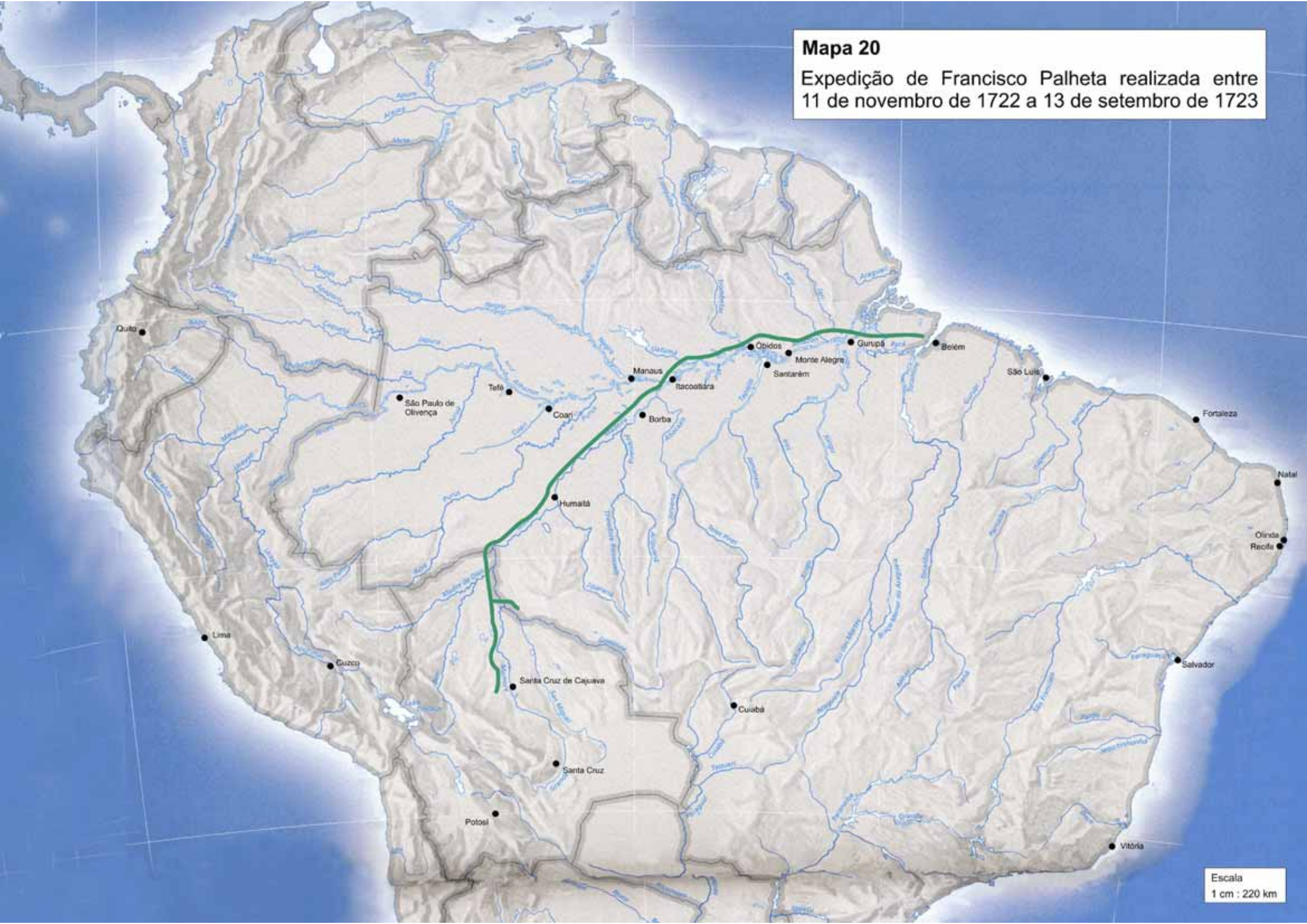
Mapa 20
Expedição de Francisco Palheta realizada entre 11 de novembro de 1722 a 13 de setembro de 1723
Quito
Lima
Cuzco
Potosí
Santa Cruz
Santa Cruz de Cajuava
Cuiabá
São Paulo de Olivença
Tefé
Coari
Manaus
Itacoatiara
Borba
Humaitá
Óbidos
Monte Alegre
Santarém
Gurupá
Belém
São Luís
Fortaleza
Natal
Olinda
Recife
Salvador
Vitória
Escala
1 cm : 220 km

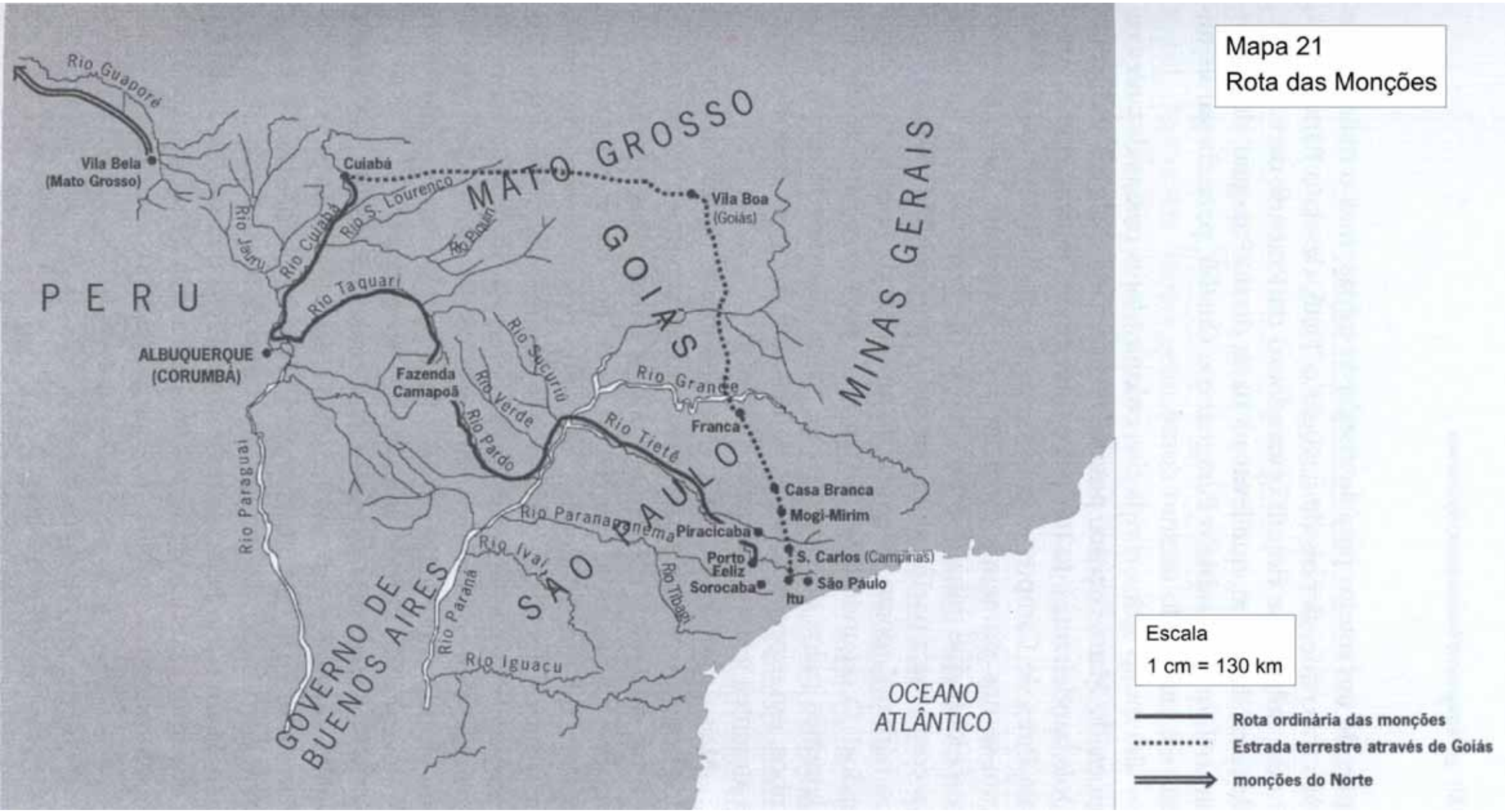
Mapa 21
Rota das Monções
Rio Guaporé
Vila Bela
(Mato Grosso)
Cuiabá
MATO GROSSO
Vila Boa
(Goiás)
MINAS GERAIS
Rio Jauru
Rio Cuiabá
Rio S. Lourenço
Rio Paraguai
PERU
Rio Taquari
GOIÁS
ALBUQUERQUE
(CORUMBÁ)
Fazenda
Camapoã
Rio Verde
Rio Pardo
Rio Sucuriú
Rio Grande
Franca
Rio Tieté
SÃO PAULO
Casa Branca
Mogi-Mirim
Rio Paranapanema
Piracicaba
Rio Ivaí
Porto
Feliz
S. Carlos (Campinas)
Sorocaba
São Páulo
Itu
Rio Tibagi
Rio Paraná
GOVERNO DE
BUENOS AIRES
Rio Iguaçu
OCEANO
ATLÂNTICO
Escala
1 cm = 130 km
Rota ordinária das monções
Estrada terrestre através de Goiás
monções do Norte

Mapa 22: Mapa das Cortes

Mapa 23
Traçado de limites entre as possessões portuguesas e espanholas na América segundo o Tratado de Madri de 13 de janeiro de 1750
Escala
1 cm = 280 km

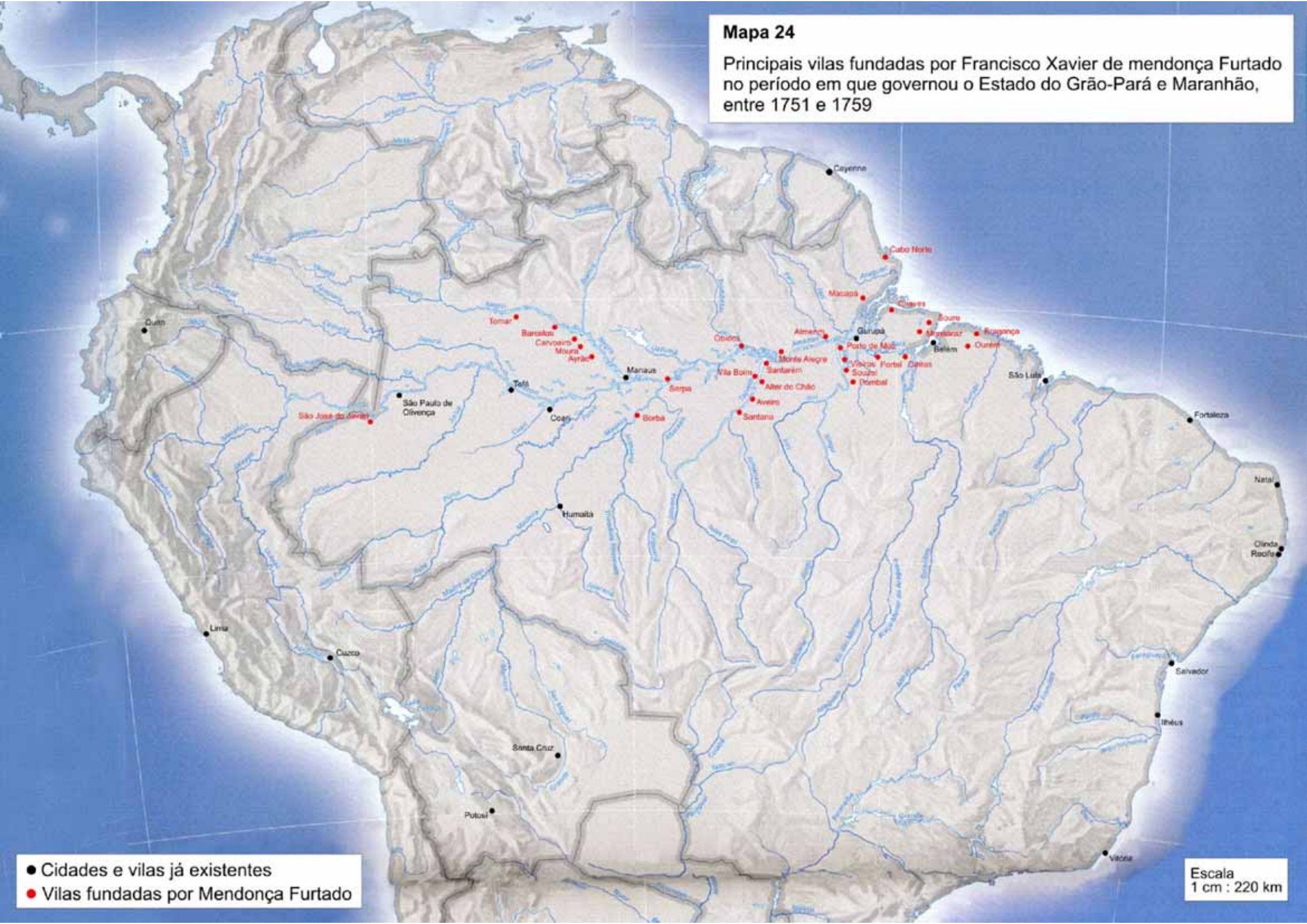

Mapa 24

Principais vilas fundadas por Francisco Xavier de mendonça Furtado no período em que governou o Estado do Grão-Pará e Maranhão, entre 1751 e 1759

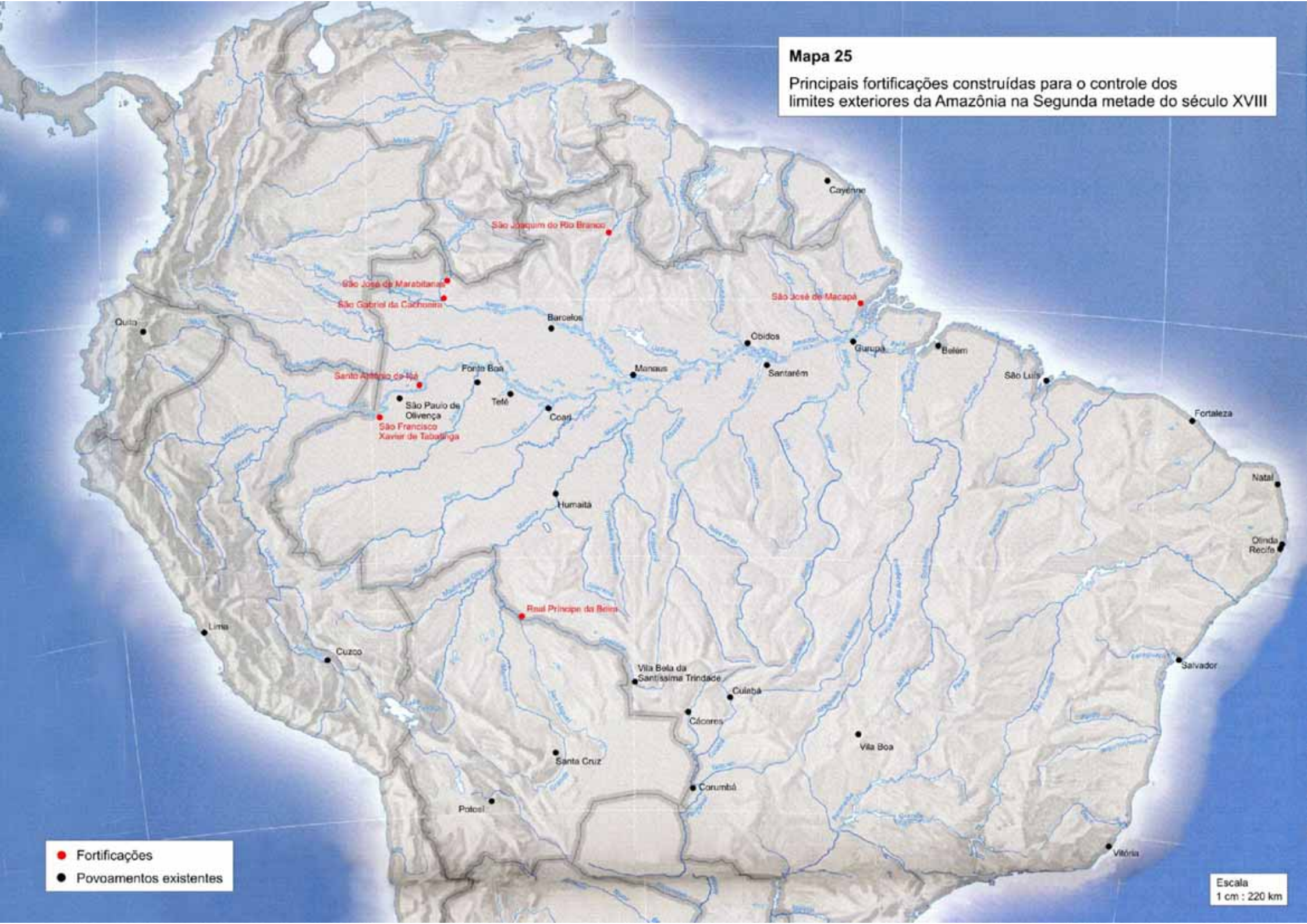
Mapa 25
Principais fortificações construídas para o controle dos limites exteriores da Amazônia na Segunda metade do século XVIII
Cayenne
São Joaquim do Rio Branco
São José de Marabitanas
São Gabriel da Cachoeira
São José de Macapá
Quito
Barcelos
Óbidos
Gurupá
Belém
Santo Antônio do Içá
Forte Boa
Manaus
Santarém
São Luís
São Paulo de Olivença
Tefé
Coari
Fortaleza
São Francisco Xavier de Tabatinga
Natal
Humaitá
Olinda
Recife
Real Príncipe da Beira
Lima
Cuzco
Vila Bela da Santíssima Trindade
Salvador
Cuiabá
Cáceres
Vila Boa
Santa Cruz
Corumbá
Potosí
Vitória
Fortificações
Povoamentos existentes
Escala
1 cm : 220 km

Mapa 26
Representação do território brasileiro segundo o Tratado de Tordesilhas, de 1494; o Tratado de Santo Ildefonso, de 1777; e os tratados de fronteira do Brasil com os países hispano-americanos que resultaram na sua delimitação atual
1
2
3
4
5
6
7
Linha do Tratado de Tordesilhas, de 1494, dividindo as terras espanholas e portuguesas a serem descobertas no Novo Mundo.
Limites aproximados entre as possesões portuguesas e espanholas na América segundo o Tratado de Santo Ildefonso de 1777.
Fronteira atuais do Brasil
Territórios obtidos pelo Brasil nos acordos de fronteira com os países hispano-americanos independentes:
1. Peru - 1851;
2.Uruguai - 1851;
3.Venezuela - 1859;
4.Paraguai - 1872;
5.Argentina - 1895;
6.Bolívia - 1867 e 1903; e
7.Colômbia - 1907
Escala
1 cm = 300 km